

**ROMÂNIA  
JUDEȚUL CONSTANȚA  
MUNICIPIUL CONSTANȚA  
CONSILIUL LOCAL**

**H O T Ă R Ă R E**

**privind instituirea dreptului de servitute de trecere asupra unui imobil aflat în domeniul privat, situat în municipiul Constanța, stațiunea Mamaia**

Consiliul local al municipiului Constanța, întrunit în ședința ordinară din data de \_\_\_\_\_ 2018.

Luând în dezbatere expunerea de motive nr. 114635/11.07.2018 a domnului primar Decebal Făgădău, raportul Comisiei de specialitate nr.2 de organizare și dezvoltare urbanistică, realizarea lucrărilor publice, protecția mediului înconjurător, conservarea monumentelor istorice și de arhitectură, raportul Comisiei de specialitate nr.5 pentru administrație publică, juridică, apărarea ordinii publice, respectarea drepturilor și libertăților cetățeanului precum și raportul Direcției patrimoniu și cadastru înregistrat sub nr. 114639/11.07.2018;

Având în vedere adresa R.A.E.D.P.P. Constanța nr.1209/27.03.2018, înregistrată la Primăria municipiului Constanța sub nr.53371/29.03.2018 precum și certificatul de urbanism nr.2536/03.07.2018;

Luând în considerare H.C.L. nr.249/2003 privind transmiterea unor terenuri situate în municipiul Constanța din administrarea municipiului Constanța, în administrarea R.A.E.D.P.P. Constanța și H.C.L. nr.216/2012 privind completarea și actualizarea inventarului bunurilor care aparțin domeniului privat al municipiului Constanța;

În conformitate cu prevederile art.617 din Legea nr.287/2009 privind Codul civil, republicată;

Văzând dispozițiile art.4 din Legea nr. 213/1998, privind bunurile proprietate publică;

În temeiul prevederilor art.36, alin.(2), lit. c și art.115, alin.(1), lit. b din Legea nr.215/2001 privind administrația publică locală, republicată.

**H O T Ă R Ă Ș T E:**

**Art. 1.** - Se aprobă acordarea dreptului de servitute de trecere proprietarului terenului cu număr cadastral 227058, respectiv S.C. MAAN MUSIC S.R.L., pe terenul în suprafață de 130 mp, care constituie domeniu privat al municipiului Constanța, conform planului de situație care face parte integrantă din prezenta hotărâre.

**Art. 2.** - Terenul în suprafață de 130mp este inclus în suprafața de 1108 mp cu număr cadastral 242119.

**Art. 3.** - Compartimentul relații consiliul local și administrația locală va comunica prezenta hotărâre R.A.E.D.P.P. Constanța, S.C. MAAN MUSIC S.R.L., Direcției urbanism, Direcției patrimoniu și cadastru, Direcției autorizare și sprijin operatori economici, în vederea aducerii la îndeplinire și spre știință Instituției prefectului județului Constanța.


Prezenta hotărâre a fost votată de consilierii locali astfel: \_\_\_\_\_ pentru, \_\_\_\_\_ împotriva, \_\_\_\_\_ abțineri.

La data adoptării sunt în funcție \_\_\_\_\_ consilieri din 27 membri.

PREȘEDINTE ȘEDINȚĂ,

CONTRASEMNEAZĂ  
SECRETAR  
MARCELA ENACHE

CONSTANȚA, NR. \_\_\_\_\_ / \_\_\_\_\_ 2018



**ROMÂNIA**  
**JUDEȚUL CONSTANȚA**  
**MUNICIPIUL CONSTANȚA**  
**PRIMAR**  
**NR. 114635/11.07.2018**

## **EXPUNERE DE MOTIVE**

Conform art.617 alin. (1) din Legea nr.287/2009 privind Codul civil, republicată "Proprietarul fondului care este lipsit de acces la calea publică are dreptul să i să permită trecerea pe fondul vecinului său pentru exploatarea fondului propriu."

Având în vedere adresa R.A.E.D.P.P. Constanța nr.1209/27.03.2018, înregistrată la Primăria municipiului Constanța sub nr.53371/29.03.2018, prin care se solicită acordarea dreptului de servitute de trecere proprietarului terenului cu număr cadastral 227058, pe terenul în suprafață de 130 mp care constituie domeniu privat al municipiului Constanța.

Terenul pe care se constituie servitutea de trecere este inclus în lista bunurilor care aparțin domeniului privat al municipiului Constanța conform H.C.L. nr.216/2012, anexa nr.16.

Luând în considerare H.C.L. nr.249/2003 privind transmiterea unor terenuri situate în municipiul Constanța din administrarea municipiului Constanța, în administrarea R.A.E.D.P.P. Constanța.

Văzând certificatul de urbanism nr.2536/03.07.2018 întocmit pentru terenul situat în Stațiunea Mamaia, zona restaurant Picadilly.

În temeiul art.45 alin.(6) din Legea nr.215/2001, privind administrația publică locală, republicată, inițiez proiectul de hotărâre privind instituirea dreptului de servitute de trecere asupra unui imobil aflat în domeniul privat situat în municipiului Constanța, Stațiunea Mamaia.

**PRIMAR,**

**DECEBAL FĂGĂDĂU**



**ROMÂNIA  
JUDEȚUL CONSTANȚA  
MUNICIPIUL CONSTANȚA  
CONSILIUL LOCAL  
COMISIA DE SPECIALITATE NR. 2 - DE ORGANIZARE  
ȘI DEZVOLTARE URBANISTICĂ, REALIZAREA LUCRĂRILOR PUBLICE,  
PROTECȚIA MEDIULUI ÎNCONJURĂTOR, CONSERVAREA  
MONUMENTELOR ISTORICE ȘI DE ARHITECTURĂ**

**R A P O R T**

Având în vedere expunerea de motive inițiată de domnul primar Decebal Făgădău;

**Analizând proiectul de hotărâre privind instituirea dreptului de servitute de trecere asupra unui imobil aflat în domeniul privat situat în municipiului Constanța, Stațiunea Mamaia.**

Comisia, întrunită azi 18.07.2018, în conformitate cu prevederile art.44 alin.1 din Legea nr.215/2001 privind administrația publică locală, republicată, avizează:  
Favorabil / ~~nefavorabil~~ proiectul de hotărâre prezentat.

PREȘEDINTE COMISIE,

**SECIL-GIVAN CANTARAGIU**



**ROMANIA  
JUDETUL CONSTANTA  
MUNICIPIUL CONSTANTA  
CONSILIUL LOCAL  
COMISIA NR. 5 – PENTRU ADMINISTRATIE PUBLICA,  
JURIDICA, APARAREA ORDINII PUBLICE, RESPECTAREA  
DREPTURILOR SI LIBERTATILOR CETATEANULUI**

**RAPORT**


Având în vedere expunerea de motive inițiată de domnul primar Decebal Făgădău;

**Analizând proiectul de hotărâre privind instituirea dreptului de servitute de trecere asupra unui imobil aflat în domeniul privat situat în municipiului Constanța, Stațiunea Mamaia.**

În conformitate cu prevederile art.44 alin.1 din Legea nr. 215/2001 privind administrația publică locală, republicată, în ședința Comisiei nr.5 din data 16.07.2018 se avizează **FAVORABIL/NEFAVORABIL** proiectul de hotărâre prezentat.

**PREȘEDINTE COMISIE,**

**ADRIANA ARGHIRESCU**



**ROMANIA**  
**JUDEȚUL CONSTANȚA**  
**PRIMĂRIA MUNICIPIULUI CONSTANȚA**  
**DIRECȚIA PATRIMONIU ȘI CADASTRU**  
**SERVICIUL PATRIMONIU**  
**NR. 114639/11.07.2018**

**RAPORT**

**proiect de hotărâre privind instituirea dreptului de servitute de trecere asupra unui imobil aflat în domeniul public situat în municipiului Constanța, Stațiunea Mamaia**

Conform art.617 alin. (1) din Legea nr.287/2009 privind Codul civil, republicată "Proprietarul fondului care este lipsit de acces la calea publică are dreptul să i să permită trecerea pe fondul vecinului său pentru exploatarea fondului propriu."

Având în vedere adresa R.A.E.D.P.P. Constanța nr.1209/27.03.2018, înregistrată la Primăria municipiului Constanța sub nr.53371/29.03.2018, prin care se solicită acordarea dreptului de servitute de trecere proprietarului terenului cu număr cadastral 227058, pe terenul în suprafață de 130 mp care constituie domeniu privat al municipiului Constanța.

Terenul pe care se constituie servitutea de trecere este inclus în lista bunurilor care aparțin domeniului privat al municipiului Constanța conform H.C.L. nr.216/2012, anexa nr.16.

Luând în considerare H.C.L. nr.249/2003 privind transmiterea unor terenuri situate în municipiul Constanța din administrarea municipiului Constanța, în administrarea R.A.E.D.P.P. Constanța.

Văzând certificatul de urbanism nr.2536/03.07.2018 întocmit pentru terenul situate în Stațiunea Mamaia, zona restaurant Picadilly care poate fi folosit în scopul instituirii dreptului de servitute de trecere asupra lotului cu IE 242119 în favoarea lotului cu IE 227058, aferent suprafeței de 130mp.

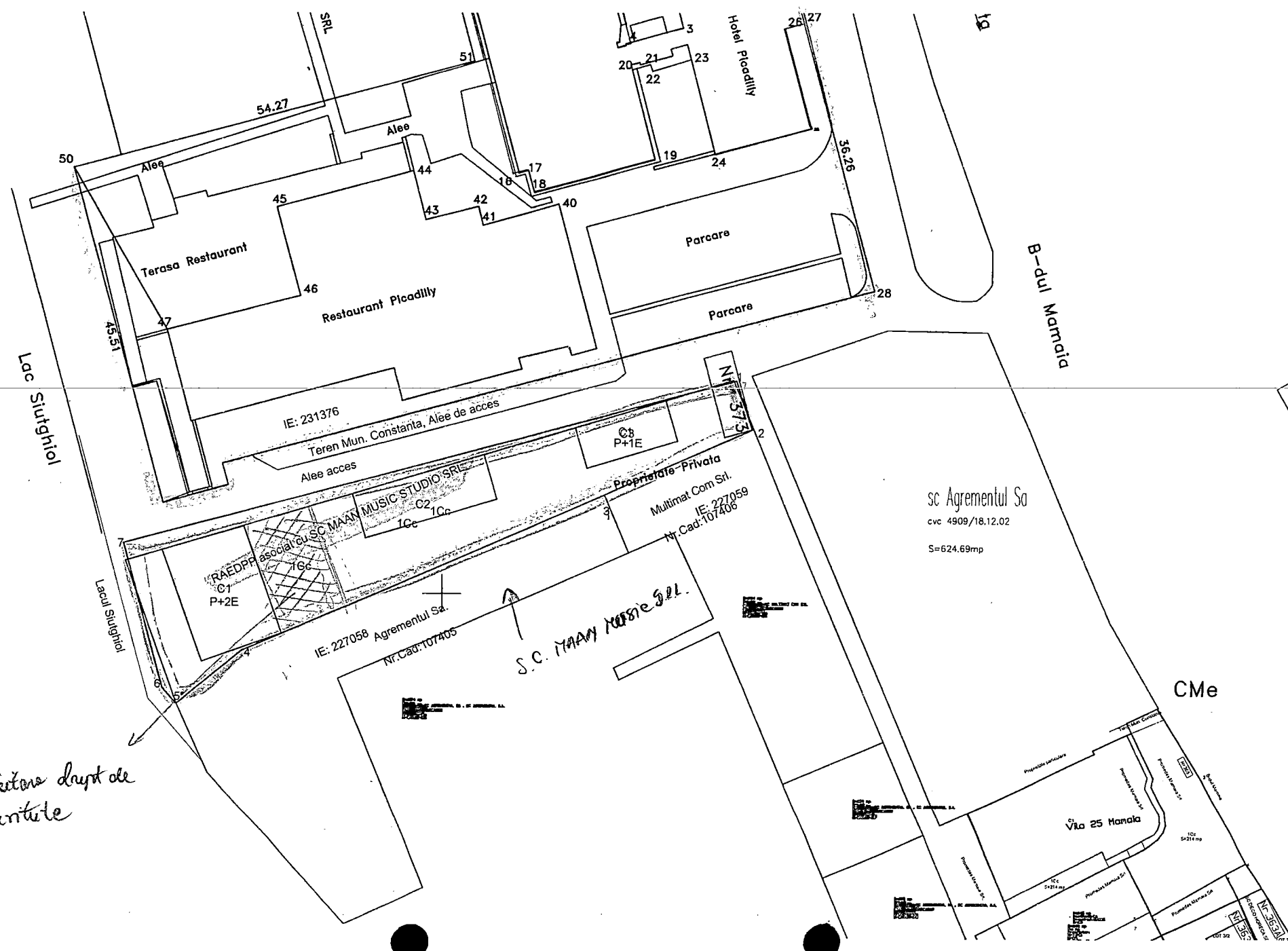
Având în vedere prevederile art. 36 alin.(2) lit. c, alin.(5) lit. a din Legea nr.215/2001 privind administrația publică locală, republicată, conform căroră Consiliul Local hotărăște darea în administrare, concesionarea sau închirierea bunurilor proprietate publică a comunei orașului sau municipiului, după caz, precum și a serviciilor publice de interes local, în condițiile legii

Supunem dezbaterii plenului Consiliului local proiectul de hotărâre privind instituirea dreptului de servitute de trecere asupra unui imobil aflat în domeniul privat situat în municipiului Constanța, Stațiunea Mamaia.

**DIRECTOR EXECUTIV PATRIMONIU ȘI CADASTRU,**  
Nicoleta FLORESCU

**ȘEF SERVICIUL PATRIMONIU,**  
Sorina GHERASIM

**SERVICIUL PATRIMONIU,**  
Georgiana SIMION



Lac Sighetul

Lacul Sighetul

B-dul Mamaia

Punct inf. turistica

Terasa Restaurant

Restaurant Picadilly

Hotel Picadilly

Parcarea

Parcarea

IE: 231376

Teren Mun. Constanta, Alee de acces

Alee acces

MUSIC STUDIO SRL  
C2  
1Cc 1Cc

Proprietate Privata  
Multimat Com Sit.  
IE: 227059  
Nr. Cad: 107405

IE: 227058 Agreementul Sa.  
Nr. Cad: 107405

S.C. MAAN MUSIC SRL

sc Agreementul Sa  
cvc 4909/18.12.02  
S=624.69mp

CMe

Vila 25 Manala

*Solicitare drept de vanzare*

M.352A  
10732

# PLAN DE SITUATIE A IMOBILULUI

scara 1:500

Nr. cadastral	Suprafata masurata (mp)	Adresa imobilului	
242119	1108	Statiunea Mamaia, Zona Restaurant Picadilly	
Carte funciara nr.	242119	UAT	CONSTANTA

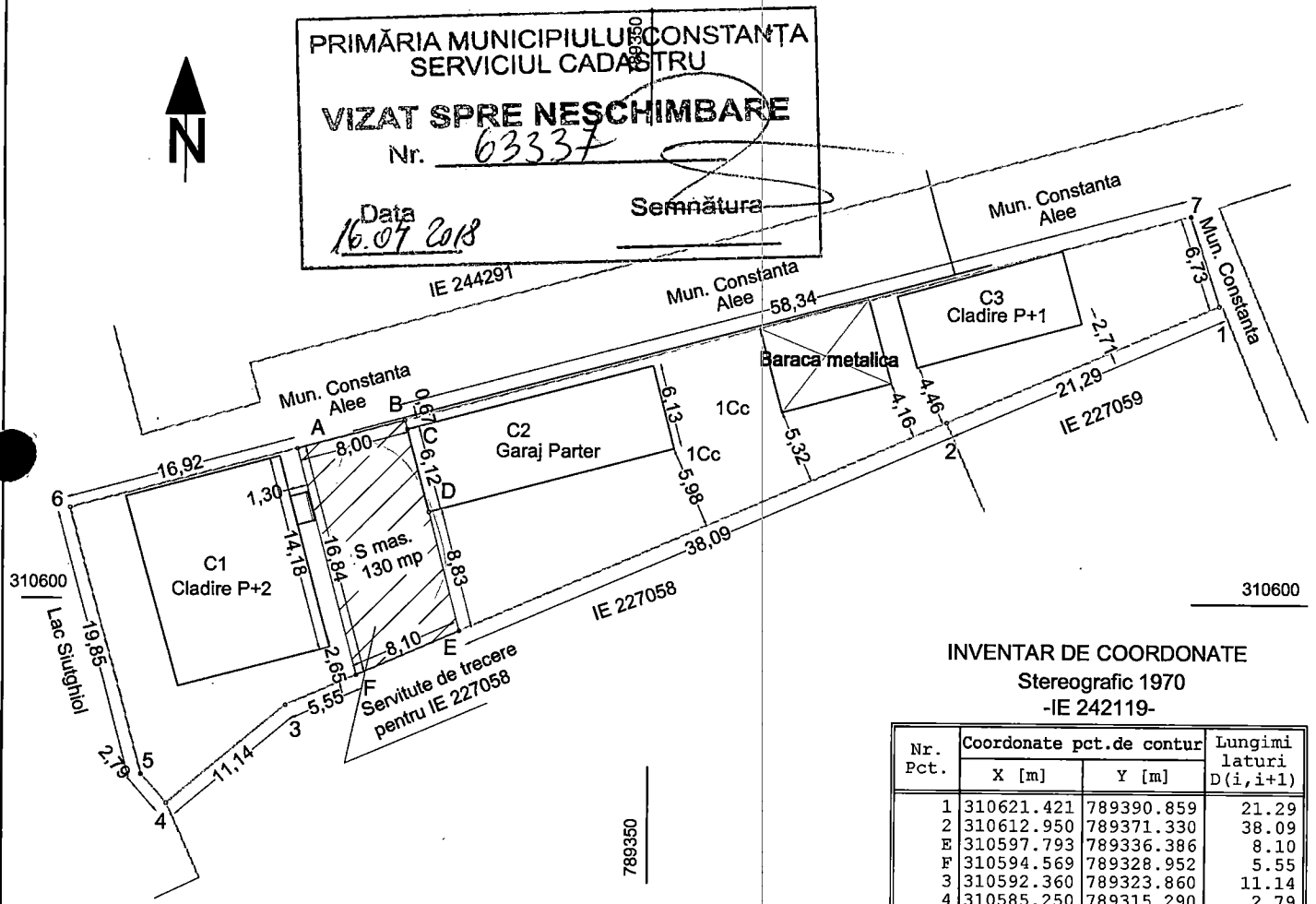
PRIMĂRIA MUNICIPIULUI CONSTANTA  
SERVICIUL CADASTRU

**VIZAT SPRE NESCHIMBARE**

Nr. 63337

Data 16.07.2018

Semnătura \_\_\_\_\_



## INVENTAR DE COORDONATE Stereografic 1970 -IE 242119-

Nr. Pct.	Coordonate pct.de contur		Lungimi laturi D(i,i+1)
	X [m]	Y [m]	
1	310621.421	789390.859	21.29
2	310612.950	789371.330	38.09
E	310597.793	789336.386	8.10
F	310594.569	789328.952	5.55
3	310592.360	789323.860	11.14
4	310585.250	789315.290	2.79
5	310587.351	789313.447	19.85
6	310606.520	789308.297	16.92
A	310610.849	789324.652	8.00
B	310612.896	789332.386	58.34
7	310627.822	789388.781	6.73

S (1Cc)=1108 mp

## INVENTAR DE COORDONATE Stereografic 1970

Teren - Servitute de trecere pentru IE 227058

Nr. Pct.	Coordonate pct.de contur		Lungimi laturi D(i,i+1)
	X [m]	Y [m]	
A	310610.849	789324.652	8.00
B	310612.896	789332.386	0.68
C	310612.243	789332.558	6.12
D	310606.328	789334.131	8.83
E	310597.793	789336.386	8.10
F	310594.569	789328.952	16.84

S (mas.)=130 mp

### A. DATE REFERITOARE LA TEREN

Nr. parcela	Categoria de folosinta	Suprafata (mp)	Mentiuни
1	Cc	1108	IE 242119
<b>TOTAL</b>		<b>1108</b>	

### B. DATE REFERITOARE LA CONSTRUCTII

Cod	Destinatia	Suprafata construita la sol (mp)	Mentiuни
C1	CAS	161	Cladire P+2
C2	CA	112	Garaj, Parter
C3	CAS	66	Cladire P+1
<b>TOTAL</b>		<b>339</b>	

Suprafata totala masurata a imobilului= 1108 mp  
Suprafata din act = 1108 mp

Executant, S.C. Geocad Limits S.R.L.  
Ing. Podeanu Mihai Bogdan

Semnătura și stampila

Stampila: MINISTERUL ADMINISTRATIEI SI INTELIGENTIEI, S.C. GEOCAD LIMITS S.R.L., A.N.C.P.N.

Stampila: SERVICIUL CADASTRU, CONSTANTA, CATEGORIA C=2018

Data: 21.08.2018

**LEGENDA:**

- Imobile intabulate
- Constructii
- Gard metalic

*Geo*  
*APC HELG*  
*12.07*  
*apre'ie 2018*  
*Abu*

**REGIA AUTONOMĂ**  
**„EXPLOATAREA DOMENIULUI PUBLIC ȘI PRIVAT „CONSTANȚA**  
O.R.C. nr.J13/15/1996, C.I.F. RO2746784  
Bd. Tomis, nr.101, Constanța TEL/ FAX: 0241 580 523; 0241 589 714; 0241 583 719  
Cont Nr. RO04BTRL01401202696755XX, deschis la Banca Transilvania, Sucursala Constanța  
**DIRECȚIA PIETE, TÂRGURI ȘI OBOARE - SERVICIUL URMĂRIRI ȘI EVIDENȚĂ CONTRACTE**  
Str.Răscoala din 1907, nr.4, TEL/FAX: 0241 520 574; 0241 520 575  
**NR. R 1209 / 27-03-2018**

**CĂTRE**  
**PRIMĂRIA MUNICIPIULUI CONSTANȚA**  
**DIRECȚIA PATRIMONIU**  
**SERVICIUL PATRIMONIU**

PRIMĂRIA MUNICIPIULUI  
Nr. 5337/19  
Ano. 2018 Luna 03 Ziua 27  
CONSTANȚA

Urmare a adresei dumneavoastră nr. **30941/23.01.2018** înregistrată la R.A.-E.D.P.P. cu nr. 2854/28.02.2018 redirectionată la D.P.T.O. cu nr. **1209/01.03.2018**, prin prezenta vă înaintăm **planul de situație privind servitutea de trecere** pe care este identificată suprafața de 130mp, întocmit de S.C. Geocad Limits S.R.L.

**Planul de situație privind servitutea de trecere** conține un tabel cu coordonate stereo 70 in vederea constituirii dreptului de trecere pentru terenul in suprafață de 1004 mp situat in Stațiunea Mamaia Zona Hotel Picadilly-Restaurant Tic Tac, in scris in Cartea Funciară sub nr. 227058 aflat in proprietatea S.C. MAAN MUSIC STUDIO S.R.L

REGIA AUTONOMĂ  
EXPLOATAREA  
DIRECȚIA GENERALĂ  
DOMENIULUI PUBLIC ȘI PRIVAT  
C.J.IULIA-MĂDĂRINĂ MOTĂȚĂIANU  
CONSTANȚA


**DIRECTOR D.P.T.O.**  
**ION CIOBANU**  
*[Signature]*

**ȘEF SERVICIU URMĂRIRI ȘI EVIDENȚĂ CONTRACTE**  
**C.J.LAURA MICU**  
*[Signature]*

**ÎNTOCMIT**  
**ING. MIHAELA OLTEANU**  
*[Signature]*



Pr. parat 3.7.2018  
M. C.  
ROMANIA  
JUDEȚUL CONSTANȚA  
PRIMĂRIA MUNICIPIULUI CONSTANȚA  
PRIMAR



## CERTIFICAT DE URBANISM

Nr. 2536 din 03.07.2018

În scopul: **operațiuni notariale privind circulația imobiliară;**

Ca urmare a cererii adresate de **MUNICIPIUL CONSTANȚA**, cu sediul în județul **Constanța**, municipiul **Constanța**, str. **B-DUL TOMIS**, nr. **51**, înregistrată la nr. **100917** din **19/06/2018**, pentru imobilul - teren și/sau construcții -, situat în județul **Constanța**, municipiul **Constanța**, cod poștal - **STAȚIUNEA MAMAIA, ZONA RESTAURANT PICADILLY**, identificat prin plan situație, în temeiul reglementărilor documentației de urbanism, faza **P.U.Z.**, aprobată prin Hotărârea Consiliului Local **Constanța** nr. **121 / 24.05.2013**, în conformitate cu prevederile Legii nr. 50/1991 privind autorizarea executării lucrărilor de construcții, republicată, cu modificările și completările ulterioare,

### SE CERTIFICĂ:

#### 1. REGIMUL JURIDIC:

- Terenul este situat în intravilanul municipiului **Constanța**
- Imobilul identificat cu nr. cadastral **242119** este proprietatea **MUNICIPIULUI CONSTANȚA** conform înscrisurilor menționate în extrasul de carte funciară nr. **242119**, eliberat sub cerere nr. **76258/19.06.2018**.
- Reglementări extrase din documentațiile de urbanism și amenajarea teritoriului sau din regulamentele aprobate care instituie un regim special asupra imobilului:
  - zone protejate: **DA**. Terenul este situat în zonă de protecție **Lac Siutghiol** conform prevederi **PUZ** aprobat cu **HCL nr. 121/2013**. Conform **HG nr. 1284/2007** modificată prin **HG nr. 971/2001** **lacul Siutghiol** este arie protejată **Natura 2000**, cod identificare **ROSPA 0057**.
  - interdicții temporare (definitive) de construire: **NU**

#### 2. REGIMUL ECONOMIC:

- Folosința actuală a terenului este: construcții administrative și social culturale conform extras de carte funciară nr. **242119/22.06.2017**.
- Destinația terenului stabilită prin planurile de urbanism și amenajarea teritoriului aprobate: conform **PUZ** aprobat cu **HCL nr. 121/24.05.2013 - ZONA B, UTR 16, PCT.19** conform tabel anexă **RLU: club nautic și anexe**.
  - Utilizări admise: funcțiuni de turism; apartamente de vacanță, locuințe permanente individuale și colective; funcțiuni pentru alimentație publică; funcțiuni de comerț; funcțiuni sportive; funcțiuni de agrement; funcțiuni de cultură; amenajări turistice pe malul lacului **Siutghiol**; servicii; funcțiuni de sanătate; funcțiuni legate de culte;
  - Utilizări admise cu condiționări: construcții și instalații demontabile pentru funcțiuni comerciale și de alimentație publică realizate numai cu ocazia unor evenimente culturale, sportive, târguri, expoziții; corturi cu caracter provizoriu numai cu ocazia unor evenimente; amenajări pentru alimentație publică numai cu ocazia unor evenimente; organizări de evenimente în perioada sezonului estival; sunt admise extinderea sau supraetajarea clădirilor existente, cu respectarea condițiilor de amplasare, echipare și configurare precum și a posibilităților maxime de ocupare și utilizare a terenului prevăzute de prezentul regulament și tabele anexate.
  - Utilizări interzise: activități de orice tip care sunt poluante, prezintă risc tehnologic sau incomodează prin traficul generat; funcțiuni industriale; depozitare și vânzare en-gros; depozitarea de substanțe inflamabile sau toxice; depozitari de materiale re folosibile; platforme de precolectare a deșeurilor urbane; stații de întreținere auto; spalatorii chimice; sunt interzise lucrări de terasament de natură să afecteze amenajările din spațiile publice sau de pe parcelele adiacente, sunt interzise orice funcțiuni, clădiri și amenajări care produc agresiunea peisajului, prin poluări sau diminuarea vegetației și distrugerea habitatului natural și contravin normelor de protecție stabilite pe plan național/local.
- Terenul face parte din zona de impozitare **A**

#### 3. REGIMUL TEHNIC:

- Zona de reglementări conform documentației de urbanism **PUZ** aprobată cu **HCL nr. 121/2013 - ZONA B - UTR 16, PCT. 19**.
- Procentul de ocupare a terenului (**POT**): aprobat **40-70%** raportat la suprafața amplasamentului/lotului.
- Coeficientul de utilizare a terenului (**CUT**): aprobat maxim **4/UTR**.
- Suprafața terenului: **1.108 mp**.
- **CARACTERISTICI ALE PARCELELOR** (suprafețe, forme, dimensiuni) - în cazul parcelarilor (divizarea unui lot de teren în două sau mai multe loturi) se vor avea în vedere cerințele legale privitoare la cazurile în care este necesară eliberarea certificatului de urbanism. Sunt considerate parcelele construite numai parcelele cu posibilitate dovedită de bransare la rețeaua de distribuție a apei, la rețeaua de canalizare, la rețeaua de distribuție a energiei electrice. Autoritatea publică este în drept ca în cazul în care pentru bransare este prevăzută o extindere a rețelei publice de distribuție să solicite, anterior autorizării construcției, realizarea efectivă a extinderii. Mărimea minimă a parcelei construite - conform prevederilor legale, limitelor stabilite, cerințelor tehnice, documentațiilor **PUD** (dacă este cazul), studiilor de specialitate avizate conform legii (dacă este cazul), pentru fiecare funcțiune admisă.
- **CIRCULAȚII ȘI ACCESE:** Accese carosabile: autorizarea executării construcțiilor este permisă numai dacă există posibilitatea de acces la drumurile publice, direct sau prin servitute, conform destinației construcției. Configurația acceselor la drumurile publice trebuie să permită intervenția mijloacelor de stingere a incendiilor. În mod excepțional se poate autoriza executarea construcțiilor fără îndeplinirea condițiilor prevăzute mai sus, cu avizul unității teritoriale de

pompieri. Numarul si configuratia acceselor prevazute anterior se determina conform HGR 525/1996 pentru aprobarea Regulamentului General de Urbanism. Orice acces nou la drumurile publice se va realiza conform avizului si autorizatiei speciale de construire, eliberate de administratorul acestora. Se va asigura accesul pe parcela al autoutilitarelor pentru colectarea deseurilor menajere, acolo unde acest lucru nu este posibil se va asigura un spatiu de stationare astfel incat sa nu fie stanjenita circulatia publica. Accese pietonale - autorizarea executarii constructiilor si a amenajarilor de orice fel este permisa numai daca se asigura accese pietonale, potrivit importantei si destinatiei constructiei. In sensul prezentului regulament, prin accese pietonale se intelege caile de acces pentru pietoni, dintr-un drum public, care pot fi: trotuare, alee, strazi pietonale, pietonale, precum si orice cale de acces public pe terenuri proprietate publica sau, dupa caz, pe terenuri proprietate privata grevate de servitutea de trecere publica, potrivit legii sau obiceiului. Accesele pietonale vor fi conformate astfel incat sa permita circulatia persoanelor cu handicap si care folosesc mijloace specifice de deplasare.

- STATIONAREA AUTOVEHICULELOR - Numarul minim al locurilor de parcare necesare se stabileste in functie de destinatia si de capacitatea constructiei, conform specificatiilor din cadrul prezentului regulament, HGR.nr.525/1996 H.C.L. nr. 113/27.04.2017 privind aprobarea Regulamentului privind asigurarea numarului minim de locuri de parcare pentru lucrarile de constructii si amenajari autorizate pe raza municipiului Constanta si HCL nr. 28/2018. Iriilor.

Prezentul certificat de urbanism poate fi utilizat în scopul declarat pentru :

**INSTITUIRE DREPT DE SERVITUTE DE TRECERE ASUPRA LOTULUI CU IE 242119  
ÎN FAVOAREA LOTULUI CU IE 227058, AFERENT SUPRAFEȚEI DE 130 mp**

Certificatul de urbanism nu ține loc de autorizație de construire/desființare și  
nu conferă dreptul de a executa lucrări de construcții.

Prezentul certificat de urbanism are valabilitatea de **12 luni** de la data emiterii.

PRIMAR,

Decebal Făgădău



ROMANIA  
PRIMAR  
1  
Județul Constanta - Municipiul Constanta

SECRETAR,

ARHITECT ȘEF,

drd. urb. Mihai Radu VÂNTURACHE



Achitat taxa de: - lei, conform chitanței nr. **SCUTIT** din -  
Prezentul certificat de urbanism a fost transmis solicitantului direct la data de

Redactat  
inspector, Bzabo Cristina

