

**ROMÂNIA
JUDEȚUL CONSTANȚA
MUNICIPIUL CONSTANȚA
CONSILIUL LOCAL**

HOTĂRÂRE

**privind dezmembrarea unui imobil aflat în domeniul privat al municipiul
Constanța, bdul. Tomis nr.301, în vederea înscrierii în cartea funciară**

Consiliul local al municipiului Constanța întrunit în ședința ordinară din data de _____ 2018;

Luând în dezbateră expunerea de motive a domnului primar Decebal Făgădău înregistrată sub nr. 39752/12.03.2018, raportul Comisiei de specialitate nr.2 de organizare și dezvoltare urbanistică, realizarea lucrărilor publice, protecția mediului înconjurător, conservarea monumentelor istorice și de arhitectură, raportul Comisiei de specialitate nr.5 pentru administrație publică, juridică, apărarea ordinii publice, respectarea drepturilor și libertăților cetățeanului și raportul Direcției patrimoniu și cadastru înregistrat sub nr. 39755/12.03.2018;

Având în vedere solicitarea nr.140708/02.11.2017 și referatul de admitere dezmembrare imobil nr.110692/08.10.2018 emis de Oficiul de Cadastru și Publicitate Imobiliară Constanța;

În conformitate cu prevederile art.23 din Legea nr.7/1996 a cadastrului și a publicității imobiliare cu modificările și completările ulterioare precum și prevederile art.132 alin.1 și art.135 alin.1 lit. a) ale Ordinului nr.700/2014 privind aprobarea Regulamentului de avizare, recepție și înscriere în evidențele de cadastru și carte funciară, emis de Agenția Națională de Cadastru și Publicitate Imobiliară;

În temeiul prevederilor art.36, alin.2, lit. c și art. 115, alin.1, lit.b din Legea nr.215/2001 privind administrația publică locală, republicată;

HOTĂRĂȘTE

Art. 1 - Se aprobă dezmembrarea imobilului teren situat în municipiul Constanța, bdul. Tomis nr.301, în suprafață de 8643 mp, având număr cadastral 217286, astfel: lot 1 în suprafață de 6731 mp cu număr cadastral 244151 și lot 2 în suprafață de 1912 mp și număr cadastral 244152, conform planului anexă care face parte integrantă din prezenta hotărâre.

Art. 2 - Primarul municipiului Constanța va împuternici prin dispoziție un salariat din cadrul Serviciului juridic în vederea semnării actului notarial de dezmembrare.

Art. 3 - Compartimentul relații consiliul local și administrația locală va comunica prezenta hotărâre numiților Iorganda Avram Raluța cu domiciliul în municipiul Constanța, Aleea Grădinilor nr.3, bl.R, sc.A, ap.6 și Barbu Claudiu domiciliat în sat Oituz, comuna Lumina, str.Liniștei nr.44, Direcției patrimoniu și cadastru, Serviciului juridic, Direcției financiare și S.P.I.T. Constanța în vederea aducerii la îndeplinire și spre știință Instituției prefectului județului Constanța.

Prezenta hotărâre a fost votată de consilierii locali astfel: _____ pentru, _____ împotriva, _____ abțineri.


La data adoptării sunt în funcție _____ consilieri din 27 membri.

PREȘEDINTE ȘEDINȚĂ,

CONTRASEMNEAZĂ
SECRETAR,
MARCELA ENACHE

CONSTANȚA

NR. _____ / _____ 2018



ROMANIA

**JUDEȚUL CONSTANȚA
MUNICIPIUL CONSTANȚA
CONSILIUL LOCAL**

**COMISIA NR. 5 – PENTRU ADMINISTRAȚIE PUBLICĂ LOCALĂ,
JURIDICĂ, APĂRAREA ORDINII PUBLICE, RESPECTAREA
DREPTURILOR ȘI LIBERTĂȚILOR CETĂȚEANULUI**

RAPORT

Având în vedere expunerea de motive inițiată de domnul primar Decebal Făgădău;

Analizând proiectul de hotărâre privind dezmembrarea imobil aflat în domeniul privat al municipiului Constanța, bdul. Tomis nr.301, în vederea înscrierii în Cartea Funciară.

Comisia, întrunită azi 16.03.2018, în conformitate cu prevederile art.44 alin.1 din Legea nr.215/2001 privind administrația publică locală, republicată, avizează:

Favorabil / nefavorabil proiectul de hotărâre prezentat.

PREȘEDINTE COMISIE,

ADRIANA ARGHIRESCU

Plan de amplasament si delimitare a imobilului
cu propunerea de dezlipire
scara 1:1000

| | | | |
|--------------------|-------------------------|--------------------------------|-----------|
| Nr. cadastral | Suprafata masurata (mp) | Adresa imobilului | |
| | 8643 | Constanta, b-dul Tomis nr. 301 | |
| Carte funciara nr. | | UAT | CONSTANTA |

PRIMĂRIA MUNICIPIULUI CONSTANȚA
SERVICIUL CADASTRU

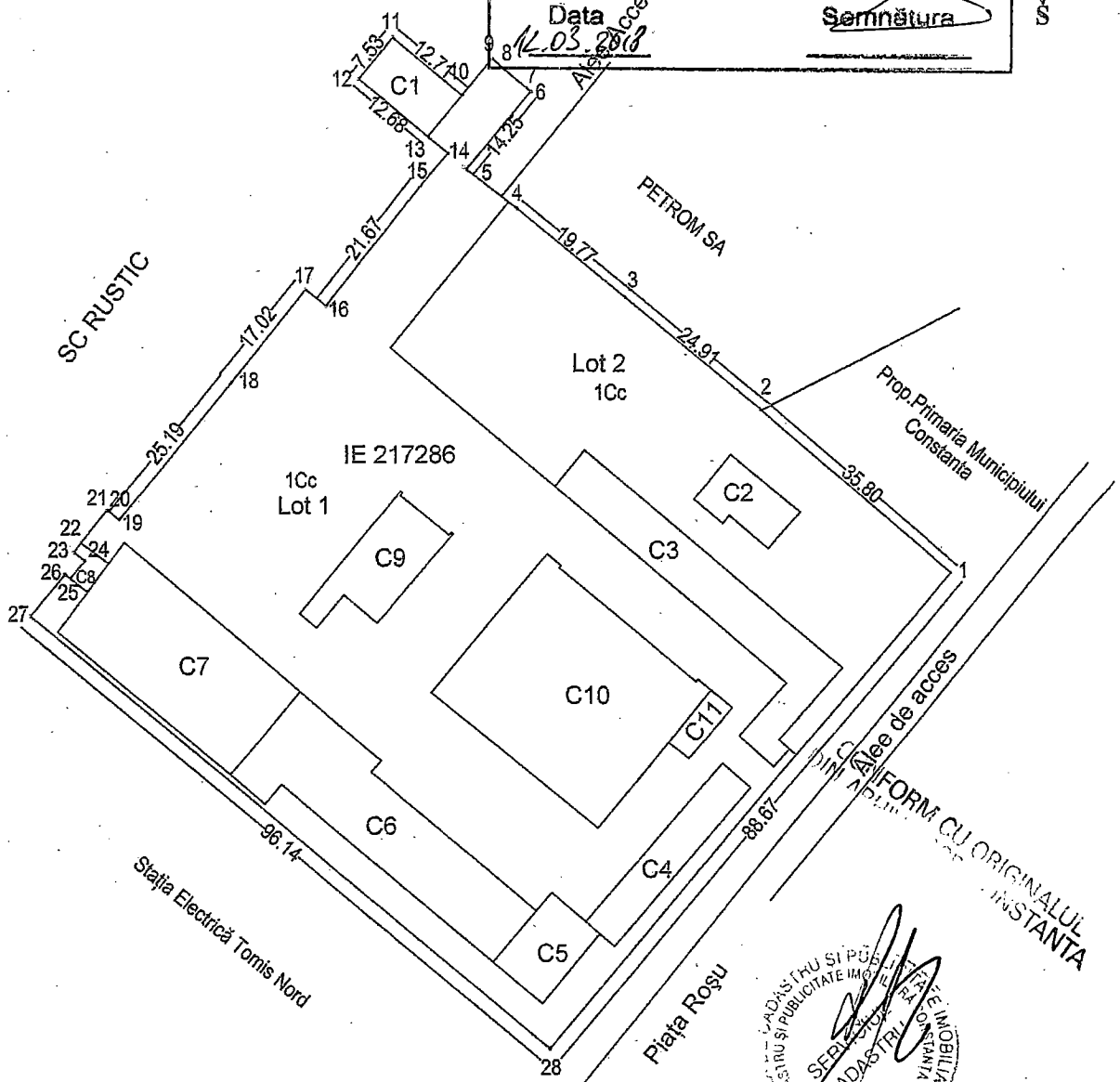
VIZAT SPRE NESCIMBARE

Nr. _____

Data

12.05.2018

Semnătura _____

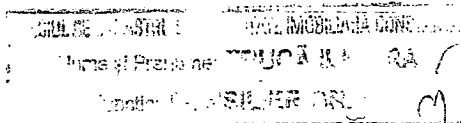


Tabel de miscare parcelara pentru dezlipire imobil

| Situatia actuala (inainte de dezlipire) | | | | Situatia viitoare (dupa dezlipire) | | | |
|--------------------------------------------|----------------|------------------------|------------------|---------------------------------------|----------------|------------------------|-----------------------|
| Nr. cad. | Suprafata (mp) | Categoria de folosinta | Descriere imobil | Nr. cad. | Suprafata (mp) | Categoria de folosinta | Descrierea imobilului |
| 217286 | 8643 | Cc | | 244159 | 6731 | Cc | Lot 1 |
| TOTAL | 8643 | | | 244152 | 1912 | Cc | Lot 2 |
| | | | | TOTAL | 88643 | | |

Executant,

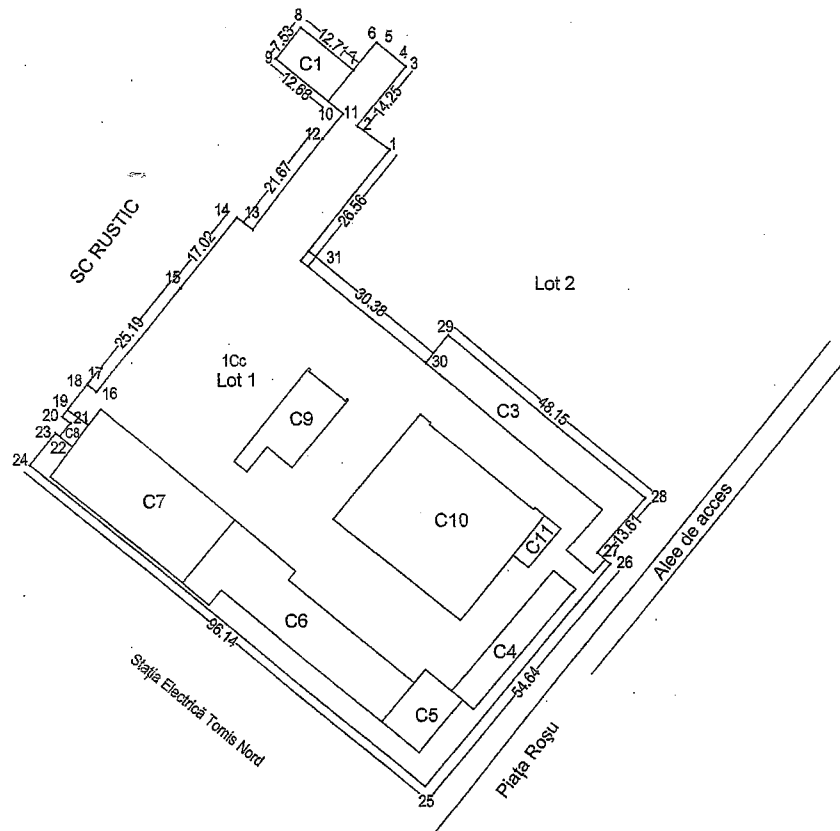
P.E.A. Stoicea Marin



Data: 03 Octombrie 2015

10692

18 OCT 2015



PLAN DE AMPLASAMENT ȘI DELIMITARE A IMOBILULUI
Scara 1:200

| | | | |
|--------------------|-------------------------|-----------------------------------------|-----------|
| Nr. cadastral | Suprafata masurata (mp) | Adresa imobilului | |
| 244/54 | 6731 | Constanța, B-dul Tomis nr. 301, (Lot 1) | |
| Carte funciara nr. | | UAT | CONSTANTA |

PRIMĂRIA MUNICIPIULUI CONSTANȚA
SERVICIUL CADASTRU


VIZAT SPRE NESCHIMBARE

Nr. _____

Data
12.03.2018

Semnătura _____

CONFORM CU ORIGINALUL
DIN ARHIVA OCPI CONSTANȚA



A. Date referitoare la teren

| Numar parcela | Categoria de folosinta | Suprafata (mp) | Mentuni |
|---------------|------------------------|----------------|--------------------------------------------------------------------------------------------------------------------------------------------------------------------|
| 1 | Cc | 6731 | Imobil materializat cu gard din plasa (25-26); nematerializat (30-31-1) constructie (26-27-28-29-30) materializat cu gard din beton de la punctul 23 la punctul 31 |
| TOTAL | | 6731 | |

B. Date referitoare la constructii

| Cod | Destinatia | Suprafata construita la sol (mp) | Mentuni |
|--------------|------------|----------------------------------|-----------------------------------------------------------------------------------------|
| C1 | CAS | 96 | Constructie (birouri) cu o suprafata construita desfasurata S= 96 Mp |
| C3 | CA | 377 | Constructie anexa (magazie) cu o suprafata construita desfasurata S= 377 Mp |
| C4 | CA | 162 | Constructie anexa (magazie) cu o suprafata construita desfasurata S= 162 Mp |
| C5 | CIE | 116 | Constructie (atelier electrice) cu o suprafata construita desfasurata S= 116 Mp |
| C6 | CIE | 498 | Constructie (atelier mecanic+tapiterie) cu o suprafata construita desfasurata S= 498 Mp |
| C7 | CIE | 508 | Constructie (metelieri tinichigerie) cu o suprafata construita desfasurata S= 508 Mp |
| C8 | CA | 18 | Constructie anexa - cu o suprafata construita desfasurata S= 18 Mp |
| C9 | CIE | 173 | Constructie (atelier vopsitorie) cu o suprafata construita desfasurata S= 173 Mp |
| C10 | CIE | 768 | Constructie (atelier mecanic) cu o suprafata construita desfasurata S= 768 Mp |
| C11 | CA | 37 | Constructie anexa (magazie) cu o suprafata construita desfasurata S= 37 Mp |
| Total | | 2753 | Suprafata totala construita S = 2753 mp. |

Suprafata din acte = mp
Suprafata totala masurata a imobilului = 6731 mp

Executant: PFA Stoicea Marin

Inspector

Confirm executarea masuratorilor la teren, corectitudinea
intocmirii documentatiei cadastrale si corespondenta
acesteia cu realitatea din teren.

Semnătura și stampila

Data: 03 Octombrie 2015

Confirm introducerea imobilului in baza de date
integrita si atribuirea numarului cadastral

Data: _____

Stampila BCP1

Semnătura și parafe

110602 / 16 OCT 2015

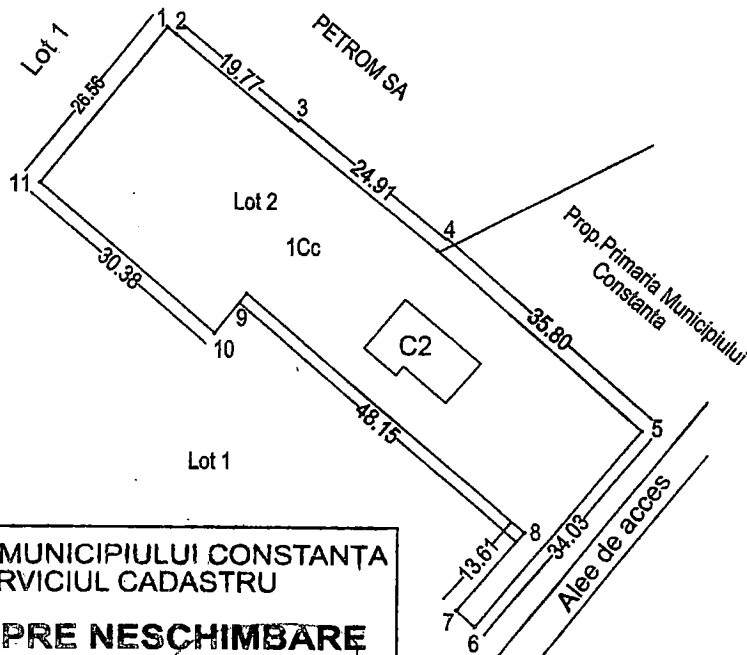
PLAN DE AMPLASAMENT SI DELIMITARE A IMOBILULUI

Scara 1:1000

| | | | |
|--------------------------------|---------------------------------|--------------------------------------------------------------|-----------|
| Nr. cadastral 244152 | Suprafata masurata (mp) 1912 | Adresa imobilului Constanta, B-dul Tomis nr. 301, (Lot 2) | |
| Carte funciara nr. | | UAT | CONSTANTA |

307080.49

307080.49



PRIMĂRIA MUNICIPIULUI CONSTANȚA
SERVICIUL CADASTRU

VIZAT SPRE NESCHIMBARE

Nr. _____

Data 12.03.2018

Semnătura _____

306938.13

306938.13

A. Date referitoare la teren


| Numar parcela | Categoria de folosinta | Suprafata (mp) | Mentuni |
|---------------|------------------------|----------------|-------------------------------------------------------------------------------------------------------------------------------------------|
| 1 | Cc | 1912 | Imobil materializat cu gard din placi beton (1-2-3-4-5); cu gard din plasa (5-6) Cu constructie (6-7-8-9-10); Nematerializat (10-11-1) |
| TOTAL | | 1912 | |

B. Date referitoare la constructii

| Cod | Destinatia | Suprafata construita la sol (mp) | Mentuni |
|--------------|------------|----------------------------------|---------------------------------------------------------------------------------------|
| C2 | CA | 96 | Constructie anexa (magazie spalatorie) cu o suprafata construita desfasurata S= 96 Mp |
| Total | | 96 | Suprafata totala construita S = 96 mp. |

Suprafata din acte = mp
Suprafata totala masurata a imobilului = 1912 mp

| | |
|---------------------------------------------------------------------------------------------------------------------------------------------------------------------------------------------------------------------------------------------------------------------------------------------------------------------------------------------------------|----------------------------------------------------------------------------------------------------------------------------------------------------------------------------------------------------------------------------------------------------------------------------------------------------------------------------------------------------------|
| <p>Executant: PFA Stoicea Marin</p> <p>Confirm executarea masuratorilor la teren, corectitudinea intocmirii documentatiei cadastrale si corespondenta acestora cu realitatea din teren</p> <p style="text-align: center;">Semnatura si stampila</p> <div style="text-align: center;"> </div> <p style="text-align: center;">Data: 03 Octombrie 2015</p> | <p style="text-align: center;">Inspector</p> <p>Confirm introducerea imobilului in baza de date integrata si atribuirea numarului cadastral</p> <div style="text-align: center;"> </div> <p style="text-align: center;">Stampila BCPI</p> <p style="text-align: center;">Semnatura si parafa</p> <p style="text-align: center;">110692 / 16 OCT 2015</p> |
|---------------------------------------------------------------------------------------------------------------------------------------------------------------------------------------------------------------------------------------------------------------------------------------------------------------------------------------------------------|----------------------------------------------------------------------------------------------------------------------------------------------------------------------------------------------------------------------------------------------------------------------------------------------------------------------------------------------------------|



ROMÂNIA
JUDEȚUL CONSTANȚA
MUNICIPIUL CONSTANȚA
PRIMAR
NR. 39752/12.03.2018

EXPUNERE DE MOTIVE

Având în vedere solicitarea numiților Iorganda Avram Raluca și Barbu Claudiu, înregistrată la Primăria municipiului Constanța sub nr.140708/02.11.2017, privind dezmembrarea imobilului (teren) situat în municipiul Constanța, bdul. Tomis nr.301.

Văzând referatul de admitere (dezmembrare imobil) nr. 110692/08.10.2015 emis de Oficiul de Cadastru și Publicitate Imobiliară Constanța, imobilul situat în bdul.Tomis nr.301, având număr cadastral 217286, a fost dezmembrat astfel:

- 244151 situat în localitatea Constanța, bdul.Tomis nr.301-Lot 1, județul Constanța, UAT Constanța având suprafața măsurată 6731 mp;
- 244152 situat în localitatea Constanța, bdul.Tomis nr.301-Lot 2, județul Constanța, UAT Constanța având suprafața măsurată 1912 mp;

Terenul în suprafață de 8643 mp situat în municipiul Constanța, bdul.Tomis nr.301, este inclus în lista bunurilor care aparțin domeniului privat al municipiului Constanța conform H.C.L. nr.16/2018, anexa nr.15.

La data de 18.03.1964 Comitetul executiv al Sfatului popular al orașului Constanța, prin decizia nr.246, a dispus transmiterea, fără plată și fără termen, în folosință terenul în suprafață de 30.400 mp situat în municipiul Constanța, lângă șoseaua Constanța-București, în spatele depozitului de benzină P.E.C.O., Uniunii regionale a cooperativei meșteșugărești Dobrogea. Terenul urma să fie utilizat de Cooperativa "Prestarea" Constanța pentru amplasarea de construcții formate din atelier reparații auto moto, stație de spălare-gresare și platforme de construcții.

Conform protocolului încheiat între Socom Prestarea Constanța și Socom Auto Nord Constanța terenul în suprafață de 10.019,93 mp situat în bdul. Tomis nr.301 a fost preluat în bilanțul acestuia din urmă.

Prin Hotărârea Curții de Arbitraj nr.49/2000, în dosarul nr.475/1999 s-a constatat că imobilul, mijloc fix, situat în Constanța, bdul.Tomis nr.301, în suprafață de 3.430,34 mp este proprietatea Socom "Auto Nord".

Pe terenul în suprafață de 8643 mp situat în bdul. Tomis nr.301 sunt amplasate 11 corpuri de clădiri care constituie proprietăți particulare.

Luând în considerare prevederile art.23 din Legea nr.7/1996 a cadastrului și publicității imobiliare, republicată, conform căreia „Cartea funciară este alcătuită din titlu, indicând numărul ei și numele localității în care este situat imobilul, precum și din 3 părți”;

În temeiul prevederilor art.132 alin.1 și art. 135 alin.1 lit.a) din Ordinul nr.700/2014 privind aprobarea Regulamentului de avizare, recepție și înscriere în evidențele de cadastru și carte funciară conform căreia:

- "imobilul poate fi modificat prin alipiri sau dezlipiri. Aceste operațiuni de modificare a imobilului au caracter material și nu implică niciun transfer de proprietate. Modificările care intervin prin operațiunile de alipire/dezlipire se fac pe baza unor documentații cadastrale recepționate de biroul teritorial și a unui act încheiat în formă autentică notarială”;

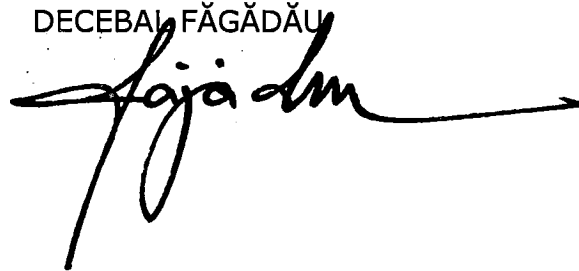
- "dezlipirea este operațiunea de împărțire a unui imobil înscris în cartea funciară în două sau mai multe imobile cu suprafețe egale/inegale ce se vor înscrie în cărți funciare distincte”.

Având în vedere prevederile art. 36, alin.2, lit. c, alin.5, lit. a și art.45 alin.3 din Legea nr.215/2001 privind administrația publică locală, republicată, conform căreia Consiliul Local hotărăște darea în administrare, concesionarea sau închirierea bunurilor proprietate publică a comunei orașului sau municipiului, după caz, precum și a serviciilor publice de interes local, în condițiile legii;

În temeiul prevederilor art.45 alin.6 din Legea nr.215/2001 privind administrația publică locală, inițiez proiectul de hotărâre privind dezmembrarea imobil aflat în domeniul privat al municipiul Constanța, bdul. Tomis nr.301, în vederea înscrierii în Cartea Funciară.

PRIMAR

DECEBAL FĂGĂDĂU

A handwritten signature in black ink, appearing to read 'Decembaș Făgădău', written over the printed name. The signature is stylized and includes a long horizontal stroke at the end.



ROMANIA
JUDETUL CONSTANTA
PRIMARIA MUNICIPIULUI CONSTANTA
DIRECTIA PATRIMONIU ȘI CADASTRU
SERVICIUL PATRIMONIU
NR. 39755/12.03.2018

RAPORT

Proiect de hotărâre privind dezmembrarea unui imobil aflat în domeniul privat al municipiului Constanța, bdul. Tomis nr.301, în vederea înscrierii în cartea funciară

Având în vedere solicitarea numiților Iorganda Avram Raluca și Barbu Claudiu, înregistrată la Primăria municipiului Constanța sub nr.140708/02.11.2017, privind dezmembrarea imobilului (teren) situat în municipiul Constanța, bdul. Tomis nr.301.

Văzând referatul de admitere (dezmembrare imobil) nr. 110692/08.10.2015 emis de Oficiul de Cadastru și Publicitate Imobiliară Constanța, imobilul situat în bdul.Tomis nr.301, având număr cadastral 217286, a fost dezmembrat astfel:

- 244151 situat în localitatea Constanța, bdul.Tomis nr.301-Lot 1, județul Constanța, UAT Constanța având suprafața măsurată 6731 mp;
- 244152 situat în localitatea Constanța, bdul.Tomis nr.301-Lot 2, județul Constanța, UAT Constanța având suprafața măsurată 1912 mp;

Terenul în suprafață de 8643 mp situat în municipiul Constanța, bdul.Tomis nr.301, este inclus în lista bunurilor care aparțin domeniului privat al municipiului Constanța conform H.C.L. nr.16/2018, anexa nr.15.

La data de 18.03.1964 Comitetul executiv al Sfatului popular al orașului Constanța, prin decizia nr.246, a dispus transmiterea, fără plată și fără termen, în folosință terenul în suprafață de 30.400 mp situat în municipiul Constanța, lângă șoseaua Constanța-București, în spatele depozitului de benzină P.E.C.O., Uniunii regionale a cooperativei meșteșugărești Dobrogea. Terenul urma să fie utilizat de Cooperativa "Prestarea" Constanța pentru amplasarea de construcții formate din atelier reparații auto moto, stație de spălare-gresare și platforme de construcții.

Conform protocolului încheiat între Socom Prestarea Constanța și Socom Auto Nord Constanța terenul în suprafață de 10.019,93 mp situat în bdul. Tomis nr.301 a fost preluat în bilanțul acesteia din urmă.

Prin Hotărârea Curții de Arbitraj nr.49/2000, în dosarul nr.475/1999 s-a constatat că imobilul, mijloc fix, situat în Constanța, bdul.Tomis nr.301, în suprafață de 3.430,34 mp este proprietatea Socom "Auto Nord".

Pe terenul în suprafață de 8643 mp situat în bdul. Tomis nr.301 sunt amplasate 11 corpuri de clădiri care constituie proprietăți particulare.

Luând în considerare prevederile art.23 din Legea nr.7/1996 a cadastrului și publicității imobiliare, republicată, conform căroră „Cartea funciară este alcătuită din titlu, indicând numărul ei și numele localității în care este situat imobilul, precum și din 3 părți”;

În temeiul prevederilor art.132 alin.1 și art. 135 alin.1 lit.a) din Ordinul nr.700/2014 privind aprobarea Regulamentului de avizare, recepție și înscriere în evidențele de cadastru și carte funciară conform căroră:

- "imobilul poate fi modificat prin alipiri sau dezlipiri. Aceste operațiuni de modificare a imobilului au caracter material și nu implică niciun transfer de proprietate. Modificările care intervin prin operațiunile de alipire/dezlipire se fac pe baza unor documentații cadastrale recepționate de biroul teritorial și a unui act încheiat în formă autentică notarială”;

- "dezlipirea este operațiunea de împărțire a unui imobil înscris în cartea funciară în două sau mai multe imobile cu suprafețe egale/inegale ce se vor înscrie în cărți funciare distincte".

Având în vedere prevederile art. 36, alin.2, lit. c, alin.5, lit. a și art.45 alin.3 din Legea nr.215/2001 privind administrația publică locală, republicată, conform căreia Consiliul Local hotărăște darea în administrare, concesionarea sau închirierea bunurilor proprietate publică a comunei orașului sau municipiului, după caz, precum și a serviciilor publice de interes local, în condițiile legii;

Supunem dezbaterii plenului Consiliului local al municipiului Constanța proiectul de hotărâre privind dezmembrarea imobil aflat în domeniul privat al municipiului Constanța, bdul. Tomis nr.301, în vederea înscrierii în Cartea Funciară.

DIRECTOR EXECUTIV PATRIMONIU ȘI CADASTRU,
Radu **VOLCINSCHI**

ȘEF SERVICIU PATRIMONIU,
Sorina **GHERASIM**

CONSILIER JURIDIC,
Raluca Andreea **CHITOIU**

SERVICIUL PATRIMONIU,
Georgiana **SIMION**

| | |
|------------|--------|
| Nr. cerere | 110692 |
| Anul | 2015 |
| Luna | 10 |
| Ziua | 08 |

REFERAT DE ADMITERE
(dezmembrare imobil)

Domnului/Doamnei STOICEA MARIN
Domiciliul _____

Referitor la cererea înregistrată sub numărul 110692 din data 08.10.2015, vă informăm:


Imobilul situat în județ CONSTANTA, UAT Constanta, localitate Constanta, bdul TOMIS, nr. 301 având numărul cadastral 217286 a fost dezmembrat în imobilele:

- 244151- județ CONSTANTA, UAT Constanta, localitate Constanta, bdul TOMIS, nr. 301 (LOT 1) având suprafața măsurată de 6731 mp,
- 244152- județ CONSTANTA, UAT Constanta, localitate Constanta, bdul TOMIS, nr. 301 (LOT 2) având suprafața măsurată de 1912 mp.

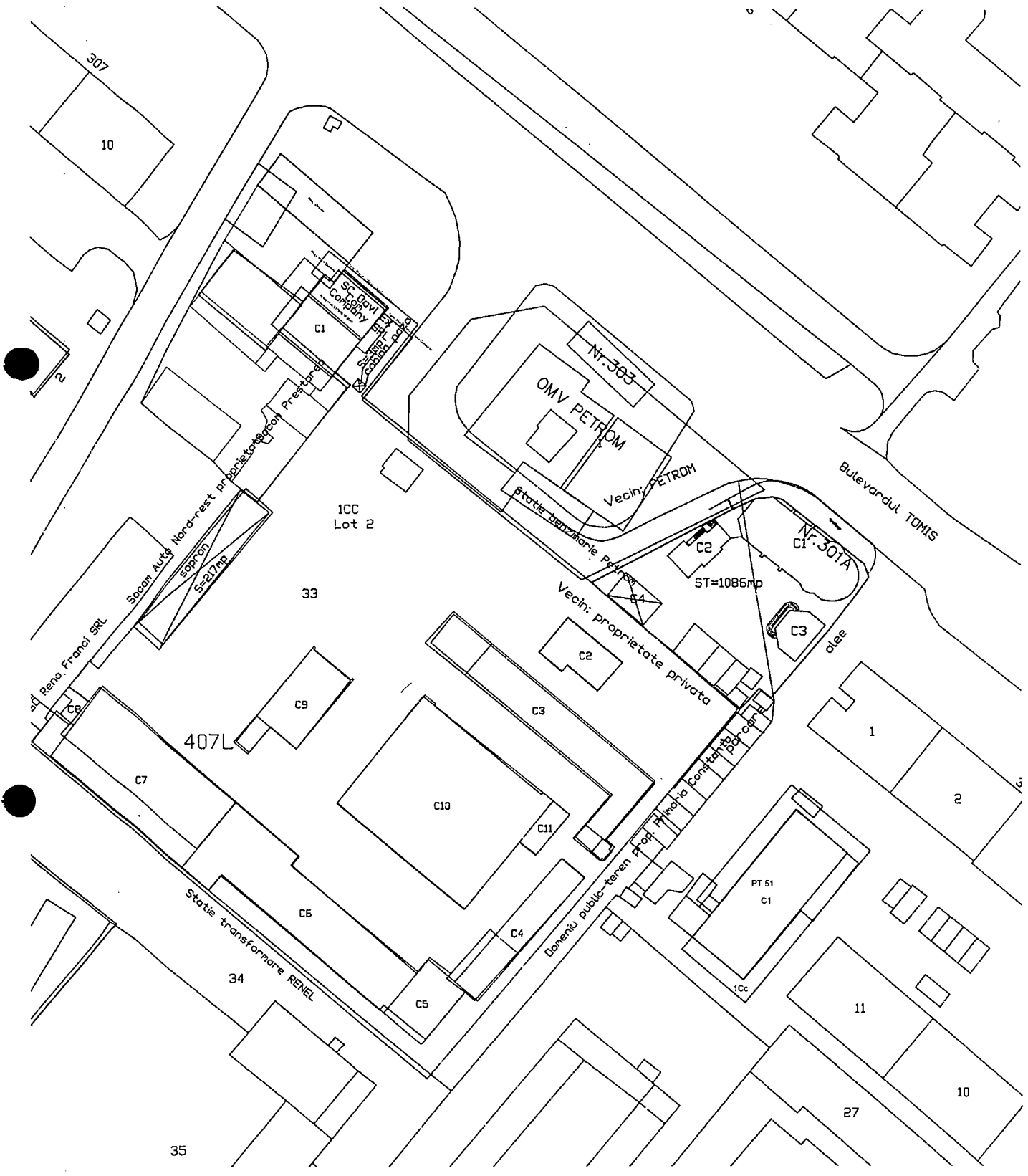
În urma dezmembrării imobilului, unităților individuale aparținând construcției condominiu având identificatorul electronic 217286-C10, li s-au atribuit numere noi de identificare electronice după cum urmează:

| Nr. Crt. | Nr. Unitate individuală (vechi) | Nr. Unitate individuală (nou) | Tip Cota | Cota parti comune | Cota indiviza teren | Observații / Referințe |
|----------|---------------------------------|-------------------------------|------------------|-------------------|---------------------|---------------------------------------------------------------------------------------------|
| 1 | 217286-C10-U3 | 244151-C10-U1 | Cota fractionara | | 1/100 | Ul.1 (provine din C10), Atelier mecanic, Parter , fara certificat de performanta energetica |
| 2 | 217286-C10-U4 | 244151-C10-U2 | Cota fractionara | | 1/100 | Ul.2 (provine din C10), Atelier mecanic, Parter , fara certificat de performanta energetica |

În urma dezmembrării imobilului, unităților individuale aparținând construcției condominiu având identificatorul electronic 217286-C6, li s-au atribuit numere noi de identificare electronice după cum urmează:



Am primit 2 exemplare
19.10.2015.
b



PLAN DE AMPLASAMENT ȘI DELIMITARE A CORPULUI DE PROPRIETATE

intravilan
Scara 1 : 200

Localitatea: **CONSTANȚA**
Adresa: **Strada adm.-ter. Constanța**
SIRUTA 60428
Intravilan: 2
Căminul de proprietate: **Constanța,**
Tomis, nr. 301, rest proprietate, Lot 1

Numele și prenumele proprietarilor:
PRIMĂRIA MUNICIPIULUI
CONSTANȚA-pt. teren
Sediul: **Constanța, Bdul Tomis, nr. 59**


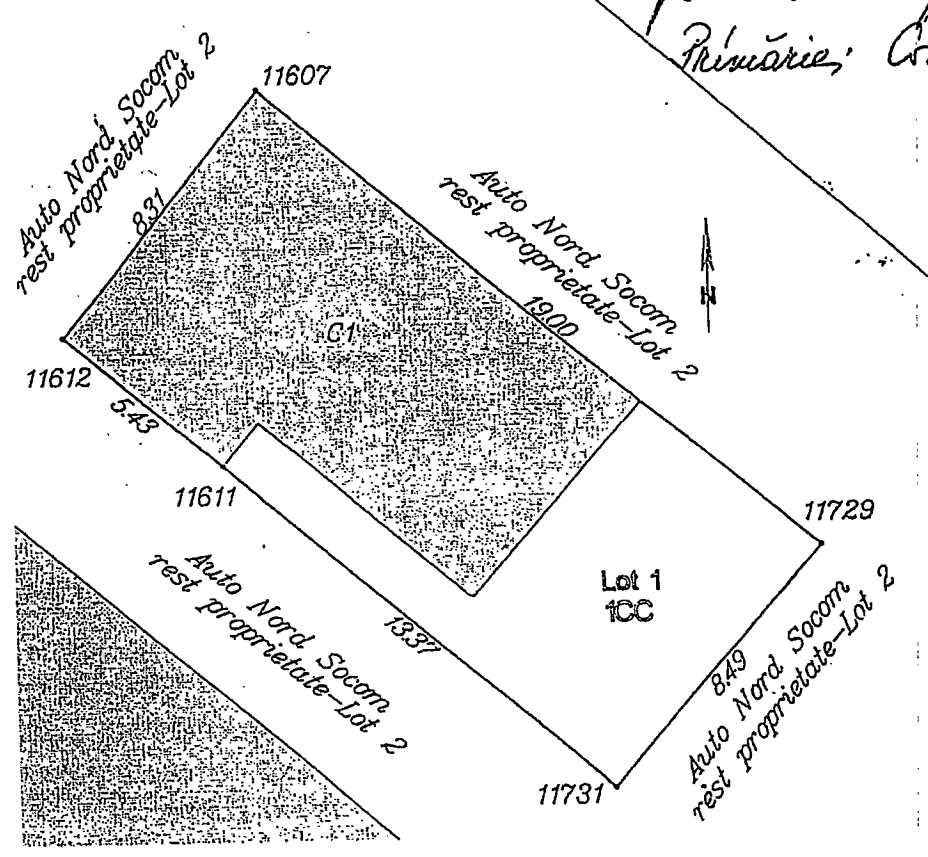
AUTO NORD SOCIETATE
COOPERATIVĂ
MEȘTEȘUGĂREASCĂ-pt. construcție
Sediul: **Constanța, Bdul Tomis, nr. 301**

Cartea funciară: **4549/4/1**

Actul de proprietate: **Hotărârea nr. 49/2000 din ședința din data de 23.11.1999 ;**
Decizia nr. 246 din 18.03.1964

Suprafața din acte: **8720.10 mp**
Suprafața din măsurători: **159 mp (Lot 1=159 mp, Lot 2=8561 mp)**

*Accesul la lot se face
pe terenul proprietatea
Primăriei, Constanța.*



ÎNTOCMIT,
S.C. CAR TOP S.R.L.

CERTIFICAT DE AMPLASAMENT SI DELIMITARE
Seriile D. Nr. 2434
Categorie D
Ing. **EUCOARA**
Constanța



| |
|---------------------------------------------------------|
| AGENZIA NAȚIONALĂ DE CADASTRU ȘI PUBLICITATE IMOBILIARĂ |
| PRIMĂRIA MUNICIPIULUI CONSTANȚA |
| OFICIUL DE CADASTRU ȘI PUBLICITATE IMOBILIARĂ |
| CONSTANȚA |
| 13. SEP. 2006 |
| Nr. seria: 35606 data: |
| SEMNELE ȘI RECUPȚIONAT |
| Insusitorii: |
| Ing. EUGEN RUSCHIV |