



HOTĂRÂRE
privind modificarea și completarea H.C.L. nr.451/2017 privind aprobarea
inventarului bunurilor care aparțin domeniului public al municipiului
Constanța

Consiliul local al municipiului Constanța, întrunit în ședința ordinară din data de _____ 2018.

Luând în dezbateri expunerea de motive a domnului primar Decebal Făgădău, înregistrată sub nr. 62901/16.04.2018;

Având în vedere :

- raportul Comisiei de specialitate nr.2 de organizare și dezvoltare urbanistică, realizarea lucrărilor publice, protecția mediului înconjurător, conservarea monumentelor istorice și de arhitectură;
- raportul Comisiei de specialitate nr.5 pentru administrație publică, juridică, apărarea ordinii publice, respectarea drepturilor și libertăților cetățeanului
- raportul Direcției patrimoniu și cadastru nr.62958/16.04.2018;
- HG nr. 904/2002 privind atestarea domeniului public al municipiului Constanța ;
- Ordinul nr.700/2014 privind aprobarea Regulamentului de avizare, recepție și înscriere în evidențele de cadastru și carte funciară emis de Agenția Națională de Cadastru și Publicitate Imobiliară;
- HCL nr. 451/2017 privind aprobarea inventarului bunurilor care aparțin domeniului public al municipiului Constanța completată prin HCL 84/2018,
- H.C.L. nr. 57/2018 privind constituirea Comisiei speciale pentru întocmirea inventarului bunurilor care alcătuiesc domeniul public al municipiului Constanța
- procesul verbal nr. 62929/16.04.2018 al comisiei speciale pentru întocmirea inventarului bunurilor care alcătuiesc domeniul public al municipiului Constanța;

Ținând seama de prevederile Legii nr.24/2000 privind normele de tehnică legislativă pentru elaborarea actelor normative, republicată, cu modificările și completările ulterioare;

Văzând prevederile art.3, alin. 4 din Legea nr. 213/1998 privind bunurile proprietate publică;

În temeiul prevederilor art.36, alin.2, lit. c, art.115 alin.1, lit.b din Legea nr.215/2001 privind administrația publică locală, republicată;

HOTĂRĂȘTE :

Art. 1 – Se aprobă modificarea H.C.L. nr.451/2017 privind inventarul bunurilor care aparțin domeniului public al municipiului Constanța, după cum urmează:

1. se modifică nr. crt. 1510 la H.C.L. nr. 451/2017, Capitolul "Instituții de învățământ" după cum urmează:
 - coloana 2 va avea următorul cuprins: "*Școala Gimnazială nr. 14, Strada Dumbrăveni nr. 8, Palazu Mare*";
 - coloana 3 va avea următorul cuprins: "*C1 – Clădire școală (P) – Suprafață construită 1199 mp; C – 2 – Clădire grădiniță (P) – Suprafață construită 263 mp; C – 3 – Magazie (P) – Suprafață construită 43 mp; Vecini: est – Spital Psihiatrie, sud – Strada Dumbrăveni, nord – Strada Alexandru Sahia, vest – case particulare; Suprafață teren = 9242 mp*";

- coloana 5 va avea următorul cuprins: "1.641.253 lei; 457.307 lei; 39.487 lei; 2.751.827,68 lei";
 - coloana 6 va avea următorul cuprins: "Legea nr. 1/2011 a educației naționale, număr cadastral 245984 carte funciară 245984";
2. se modifică nr. crt. 1512 la H.C.L. nr. 451/2017, Capitolul "Instituții de învățământ" se modifică după cum urmează:
- coloana 2 va avea următorul cuprins: "Școala Gimnazială nr. 16 Marin Ionescu Dobrogianu, Șoseaua Mangaliei nr. 103";
 - coloana 3 va avea următorul cuprins: "Clădire școală (D+P+1E), Construcție din cărămidă - Suprafață construită = 1364 mp; Clădire grădiniță (P) - Suprafață construită 227 mp; Suprafață teren = 5733 mp; Vecini: bloc MG1, Bulevardul 1 Mai, bloc S6";
 - coloana 5 va avea următorul cuprins: "3.689.838,27 lei; 204.690,44 lei; 4.100.754,07 lei";
 - coloana 6 va avea următorul cuprins: "Legea nr. 1/2011 a educației naționale; număr cadastral 242606 carte funciară 242606";

Art. 2 - Se aprobă completarea H.C.L. nr.451/2017 privind inventarul bunurilor care aparțin domeniului public al municipiului Constanța, Capitolul "Străzi", "Sectorul 3", cu imobilele prevăzute în anexa, care face parte integrantă din prezenta hotărâre.

Art. 3 - Celelalte prevederi ale H.C.L.nr.451/2017 rămân neschimbate.

Art. 4 - Compartimentul comisiilor de specialitate ale consiliului local va comunica prezenta hotărâre Direcției patrimoniu, Direcției financiare, Direcției administrarea domeniului public și privat și S.P.I.T. Constanța în vederea aducerii la îndeplinire, precum și Instituției prefectului județului Constanța, spre știință.

Prezenta hotărâre a fost votată de consilierii locali astfel: _____ pentru, _____ împotriva, _____ abțineri.
La data adoptării sunt în funcție _____ consilieri din 27 membri.

PREȘEDINTE ȘEDINȚĂ,

CONTRASEMNEAZĂ
SECRETAR,

MARCELA ENACHE

CONSTANȚA
NR./.....2018

| COMPLETAREA INVENTARULUI BUNURILOR CARE APARTIN DOMENIULUI PUBLIC AL MUNICIPIULUI CONSTANȚA | | | | | | |
|--|---------------------------|--------------------------|--|--|----------------------|---|
| 1. Străzi | | | | | | |
| Nr. crt. | Cod de Clasificare | Denumirea bunului | Elemente de identificare | Anul dobândirii sau, după caz, dării în folosință | Valoare -lei- | Situație juridică actuală Denumire act proprietate sau alte acte doveditoare |
| 0 | 1 | 2 | 3 | 4 | 5 | 6 |
| 3258 | 1.3.7. | Intrarea Dragoș Vodă | În centrul municipiului Constanța Lungime medie – 23,293 m; lățime medie - 4,1775 m; suprafață – 68 mp; cu următoarele vecinătăți Nord – imobil nr. cadastral 238527 Est – imobil nr. cadastral 221825, proprietăți particulare Sud - proprietăți particulare Vest - proprietăți particulare | 2011 | 145,05 | Legea nr. 213/1998 republicată Nr. cadastral/Nr. carte funciară 242601 |
| 3259 | 1.3.7. | Str. Traian – tronson 5 | În centrul municipiului Constanța Lungime medie – 123,5115 m; lățime medie - 9,356 m; suprafață – 1084 mp; cu următoarele vecinătăți Nord – imobile nr. cadastral 226327, 226375, proprietăți particulare Est – imobil nr. cadastral 228940, Sud - imobil nr. cadastral 238550, proprietăți particulare Vest - imobil nr. cadastral 238550. | 2011 | 142.036,52 | Legea nr. 213/1998 republicată Nr. cadastral/Nr. carte funciară 242599 |

| | | | | | | |
|------|--------|-----------------------------|---|------|------------|--|
| 3260 | 1.3.7. | Str. Dr. Francisc Reiner | <p>în centrul municipiului Constanța Lungime medie – 72,6925 m; lățime medie - 12,161 m; suprafață – 715 mp; cu următoarele vecinătăți Nord – imobile nr. cadastral 242271, 242256 Est – imobil nr. cadastral 242251, Sud - imobil nr. cadastral 242273 și proprietăți particulare Vest - imobil nr. cadastral 238478</p> | 2011 | 212.027,99 | <p>Legea nr. 213/1998 republicată Nr. cadastral/Nr. carte funciară 242606</p> |
|------|--------|-----------------------------|---|------|------------|--|

PREȘEDINTE ȘEDINȚĂ,



ROMÂNIA
JUDEȚUL CONSTANȚA
MUNICIPIUL CONSTANȚA
PRIMAR
Nr. 62901/16.04.2018

EXPUNERE DE MOTIVE

Conform dispozițiilor art. 3 alin. (4) din Legea nr. 213/1998 privind bunurile proprietate publică, domeniul public al comunelor, al orașelor și al municipiilor este alcătuit din bunurile prevăzute la pct. III din anexa și din alte bunuri de uz sau de interes public local, declarate ca atare prin hotărâre a consiliului local, dacă nu sunt declarate prin lege bunuri de uz sau de interes public național ori județean,

Analizând HG nr. 904/2002 privind atestarea domeniului public al municipiului Constanța, precum și HCL nr. 451/2017 privind însușirea și aprobarea inventarului bunurilor care aparțin domeniului public al municipiului Constanța completată prin H.C.L. 84/2018,

Având în vedere că în urma măsurătorilor efectuate pentru imobilele aferente unităților de învățământ: Școala gimnazială nr. 16 Marin Ionescu Dobrogianu, Școala gimnazială nr. 14 precum și străzile: Intrarea Dragos Vodă, Str. Traian – tronson 5, Str. Dr. Francisc Reiner s-au constatat neconcordanțe între suprafețele (teren și construcții) evidențiate în acte și cele din măsurători, Oficiul de Cadastru și Publicitate Imobiliară Constanța a dispus înscrierea provizorie a dreptului de proprietate, până la prezentarea Hotărârii de Guvern, se impune modificarea și completarea unor poziții din anexa la H.C.L. nr.451/2017 privind inventarul bunurilor care aparțin domeniului public al municipiului Constanța, în sensul modificării și completării suprafețelor rezultate din documentațiile cadastrale.

În temeiul prevederilor art.45 alin.(6) din Legea nr.215/2001 a administrației publice locale, inițiez proiectul de hotărâre privind modificarea și completarea H.C.L. nr.451/2017 privind aprobarea inventarului bunurilor care aparțin domeniului public al municipiului Constanța.

PRIMAR

DECEBAL FĂGĂDĂU



**ROMÂNIA
JUDEȚUL CONSTANȚA
MUNICIPIUL CONSTANȚA
CONSILIUL LOCAL
COMISIA DE SPECIALITATE NR. 2 - DE ORGANIZARE
ȘI DEZVOLTARE URBANISTICĂ, REALIZAREA LUCRĂRILOR
PUBLICE, PROTECȚIA MEDIULUI ÎNCONJURĂTOR, CONSERVAREA
MONUMENTELOR ISTORICE ȘI DE ARHITECTURĂ**

R A P O R T

Văzând expunerea de motive a domnul primar Decebal Făgădău înregistrată sub nr. 62901/16.04.2018;

Analizând proiectul de hotărâre privind modificarea și completarea H.C.L. nr.451/2017 privind aprobarea inventarului bunurilor care aparțin domeniului public al municipiului Constanța.

Comisia, întrunită azi 18.04.2018, în conformitate cu prevederile art.44 alin.1 din Legea nr.215/2001 privind administrația publică locală, republicată, avizează:

Favorabil / ~~nefavorabil~~ proiectul de hotărâre prezentat.

PREȘEDINTE COMISIE,

SECIL-GIVAN CANTARAGIU



**ROMANIA
JUDEȚUL CONSTANȚA
MUNICIPIUL CONSTANȚA
CONSILIUL LOCAL
COMISIA NR. 5 – PENTRU ADMINISTRAȚIE PUBLICĂ
LOCALĂ, JURIDICĂ, APĂRAREA ORDINII PUBLICE, RESPECTAREA
DREPTURILOR ȘI LIBERTĂȚILOR CETĂȚEANULUI**

RAPORT

Văzând expunerea de motive a domnului primar Decebal Făgădău înregistrată sub nr. 62901/16.04.2018;

Analizând proiectul de hotărâre privind modificarea și completarea H.C.L. nr.451/2017 privind însușirea și aprobarea inventarului bunurilor care aparțin domeniului public al municipiului Constanța.

Comisia, întrunită azi 17.04.2018, în conformitate cu prevederile art.44 alin.1 din Legea nr.215/2001 privind administrația publică locală, republicată, avizează:

Favorabil / ~~nefavorabil~~ proiectul de hotărâre prezentat.

PREȘEDINTE COMISIE,

ADRIANA ARGHIRESCU



ROMÂNIA
JUDEȚUL CONSTANȚA
PRIMARIA MUNICIPIULUI CONSTANȚA
DIRECTIA PATRIMONIU ȘI CADASTRU
SERVICIUL PATRIMONIU
Nr. 62958/16.04.2018

R A P O R T

**privind modificarea și completarea H.C.L. nr.451/2017 privind
aprobarea inventarului bunurilor care aparțin domeniului public al
municipiului Constanța**

În temeiul prevederilor art. 36 alin. (2) lit "c" și art. 45, alin. (3), din Legea nr.215/2001 privind Administrația Publică Locală, republicată.

Conform dispozițiilor art. 3 alin. (4) din Legea nr. 213/1998 privind bunurile proprietate publică, domeniul public al comunelor, al oraselor și al municipiilor este alcătuit din bunurile prevăzute la pct. III din anexa și din alte bunuri de uz sau de interes public local, declarate ca atare prin hotărâre a consiliului local, dacă nu sunt declarate prin lege bunuri de uz sau de interes public național ori județean.

Analizând HG nr. 904/2002 privind atestarea domeniului public al municipiului Constanța, HCL nr. 451/2017 privind aprobarea inventarului bunurilor care aparțin domeniului public al municipiului Constanța cu modificările și completările ulterioare; precum și procesul verbal nr. 62929/16.04.2018 al comisiei speciale pentru întocmirea inventarului bunurilor care alcătuiesc domeniul public al municipiului Constanța.

Având în vedere că în urma măsurătorilor efectuate pentru imobilele Școala gimnazială nr. 16 Marin Ionescu Dobrogianu, Școala gimnazială nr. 14, Intrarea Dragos Vodă, Str. Traian – tronson 5, Str. Dr. Francisc Reiner s-au constatat neconcordanțe între suprafețele (teren și construcții) evidențiate în acte și cele din măsurători, Oficiul de Cadastru și Publicitate Imobiliară Constanța a dispus înscrierea provizorie a dreptului de proprietate, până la prezentarea Hotărârii de Guvern, se impune modificarea și completarea unor poziții din anexa la H.C.L. nr.451/2017 privind inventarul bunurilor care aparțin domeniului public al municipiului Constanța, în sensul modificării și completării suprafețelor rezultate din documentațiile cadastrale.


Supunem dezbaterii Consiliului local al municipiului Constanța proiectul de hotărâre privind modificarea și completarea H.C.L. nr.451/2017 privind aprobarea inventarului bunurilor care aparțin domeniului public al municipiului Constanța.

DIRECTOR EXECUTIV PATRIMONIU
Radu **VOLCINSCHI**

ȘEF SERV. PATRIMONIU
Sorina **GHERASIM**

CONSILIER JURIDIC
C.J. Raluca **CHITOIU**

ELABORAT
Carmen **ISPAS**



ROMANIA
JUDETUL CONSTANTA
PRIMARIA MUNICIPIULUI CONSTANTA
Comisia specială pentru întocmirea inventarului bunurilor
care alcătuiesc domeniul public al municipiului Constanța
NR. 62929/16.04 .2018

PROCES VERBAL

Comisia specială pentru întocmirea inventarului bunurilor
care alcătuiesc domeniul public al municipiului Constanța

Membrii comisiei speciale pentru întocmirea inventarului bunurilor care alcătuiesc domeniul public al municipiului Constanța constituită în baza H.C.L. nr. 57/2018 privind constituirea Comisiei speciale pentru întocmirea inventarului bunurilor care alcătuiesc domeniul public al municipiului Constanța, am procedat la verificarea documentației de inventariere, a legalității și veridicității informațiilor cu privire la apartenența bunurilor la domeniul public al municipiului Constanța,

Valorile de inventar a bunurilor ce aparțin domeniul public al municipiului sunt înscrise în evidența contabilă conform adresei nr. 62297/2018.

Având în vedere că în urma măsurătorilor efectuate pentru imobilele aferente unităților de învățământ: Școala gimnazială nr. 16 Marin Ionescu Dobrogianu, Școala gimnazială nr. 14, precum și străzile: Intrarea Dragos Vodă, Str. Traian – tronson 5, Str. Dr. Francisc Reiner s-au constatat neconcordanțe între suprafețele (teren și construcții) evidențiate în acte și cele din măsurători, Oficiul de Cadastru și Publicitate Imobiliară Constanța a dispus înscrierea provizorie a dreptului de proprietate, până la prezentarea Hotărârii de Guvern, se impune modificarea și completarea unor poziții din anexa la H.C.L. nr.451/2017 privind inventarul bunurilor care aparțin domeniului public al municipiului Constanța, în sensul modificării și completării suprafețelor rezultate din documentațiile cadastrale, după cum urmează:

- Se modifică H.C.L. nr.451/2017 privind inventarul bunurilor care aparțin domeniului public al municipiului Constanța, după cum urmează:

1. se modifică nr. crt. 1510 la H.C.L. nr. 451/2017, Capitolul "Instituții de învățământ" după cum urmează:
 - coloana 2 va avea următorul cuprins: "*Școala Gimnazială nr. 14, Strada Dumbrăveni nr. 8, Palazu Mare*";
 - coloana 3 va avea următorul cuprins: "*C1 – Clădire școală (P) – Suprafață construită 1199 mp; C – 2 – Clădire grădiniță (P) – Suprafață construită 263 mp; C – 3 – Magazie (P) – Suprafață construită 43 mp; Vecini: est – Spital Psihiatrie, sud – Strada Dumbrăveni, nord – Strada Alexandru Sahia, vest – case particulare; Suprafață teren = 9242 mp*";
 - coloana 5 va avea următorul cuprins: "*1.641.253 lei; 457.307 lei; 39.487 lei; 2.751.827,68 lei*";
 - coloana 6 va avea următorul cuprins: "*Legea nr. 1/2011 a educației naționale, număr cadastral 245984 carte funciară provizorie 245984*";
2. se modifică nr. crt. 1512 la H.C.L. nr. 451/2017, Capitolul "Instituții de învățământ" se modifică după cum urmează:
 - coloana 2 va avea următorul cuprins: "*Școala Gimnazială nr. 16 Marin Ionescu Dobrogianu, Șoseaua Mangaliei nr. 103*";

- coloana 3 va avea următorul cuprins: "Clădire școală (D+P+1E), Construcție din cărămidă - Suprafață construită = 1364 mp; Clădire grădiniță (P) - Suprafață construită 227 mp; Suprafață teren = 5733 mp; Vecini: bloc MG1, Bulevardul 1 Mai, bloc S6";
 - coloana 5 va avea următorul cuprins: "3.689.838,27 lei; 204.690,44 lei; 4.100.754,07 lei";
 - coloana 6 va avea următorul cuprins: "Legea nr. 1/2011 a educației naționale; număr cadastral 242606 carte funciară provizorie 242606";
- Se completează H.C.L. nr.451/2017 privind inventarul bunurilor care aparțin domeniului public al municipiului Constanța, Capitolul "Străzi", "Sectorul 3", cu următoarele imobilele:


INVENTARUL
bunurilor care aparțin domeniului public al municipiului Constanța

| 1. Străzi | | | | | | |
|------------------|----------------|-------------------------|---|---|---------------|---|
| Nr. crt. | Cod de Clasif. | Denumirea bunului | Elemente de identificare | Anul dobândirii sau, după caz, dării în folosință | Valoare -lei- | Situație juridică actuală Denumire act proprietate sau alte acte |
| 0 | 1 | 2 | 3 | 4 | 5 | 6 |
| 3258 | 1.3.7. | Intrarea Dragoș Vodă | În centrul municipiului Constanța Lungime medie - 23,293 m; lățime medie - 4,1775 m; suprafață - 68 mp; cu următoarele vecinătăți Nord - imobil nr. cadastral 238527 Est - imobil nr. cadastral 221825, proprietăți particulare Sud - proprietăți particulare Vest - proprietăți particulare | 2011 | 145,05 | Legea nr. 213/1998 republicată Nr. cadastral/Nr. carte funciară provizorie 242601 |
| 3259 | 1.3.7. | Str. Traian - tronson 5 | În centrul municipiului Constanța Lungime medie - 123,5115 m; lățime medie - 9,356 m; suprafață - 1084 mp; cu următoarele vecinătăți Nord - imobile nr. cadastral 226327, 226375, proprietăți particulare Est - imobil nr. cadastral 228940, Sud - imobil nr. cadastral 238550, proprietăți particulare Vest - imobil nr. cadastral 238550. | 2011 | 142.036,52 | Legea nr. 213/1998 republicată Nr. cadastral/Nr. carte funciară provizorie 242599 |

| | | | | | | |
|------|--------|--------------------------|---|------|------------|--|
| 3260 | 1.3.7. | Str. Dr. Francisc Reiner | În centrul municipiului Constanța Lungime medie - 72,6925 m; lățime medie - 12,161 m; suprafață - 715 mp; cu următoarele vecinătăți Nord - imobile nr. cadastral 242271, 242256 Est - imobil nr. cadastral 242251, Sud - imobil nr. cadastral 242273 și proprietăți particulare Vest - imobil nr. cadastral 238478 | 2011 | 212.027,99 | Legea nr. 213/1998 republicată Nr. cadastral/Nr. carte funciară 242606 |
|------|--------|--------------------------|---|------|------------|--|

Președinte: Decebal Făgădău - Primar



Secretar comisie specială: Marcela Enache - secretarul municipiului Constanța, 

Membrii:


Marcela Mariana Frigioiu - director executiv, Direcția financiară;

Mihai Radu Vânturache - arhitect șef, Direcția urbanism;

Irina Roxana Pînzariu - director executiv, Direcția administrație publică locală;

Radu Volcinschi - director executiv, Direcția patrimoniu și cadastru;

Eugen Căruntu - director executiv, Direcția tehnic administrativ

**ROMANIA**

JUDETUL CONSTANTA
PRIMARIA MUNICIPIULUI CONSTANTA
DIRECTIA FINANCIARA
SERVICIUL CONTABILITATE
NR. 62297 / 13.04.2018

**CĂTRE**

**Direcția Patrimoniu și Cadastru
Serviciul Patrimoniu**

Referitor la adresa dumneavoastră nr. 62297/13.04.2018, vă transmitem situația bunurilor de natura patrimoniului public la data de 31.03.2018, evidențiate în contabilitatea Primăriei Mun. Constanța, și aflate în administrarea următoarelor unități de învățământ, astfel :

- ❖ Școala Gimnazială nr.16 "Marin Ionescu Dobrogianu", astfel :
 - ✓ Clădire școală (Dp+P+1E) ,supr.construită 1.364 mp 3.689.838,24 lei
 - ✓ Grădiniță (parter), supr.construită 227 mp 204.690,44 lei
 - ✓ Teren suprafață 5.733 mp 4.100.754,07 lei
- ❖ Școala Gimnazială nr.14, astfel :
 - ✓ Clădire școală (P) s.construită 1.199 mp 1.641.253 lei
 - ✓ Clădire (P) grădinița cu program normal nr.39 s.construită 457.307 lei
s.construită 263 mp
 - ✓ Clădire magazie (P) s.construită 43 mp 39.487 lei
 - ✓ Centrală termică 46.353,77 lei
 - ✓ Teren suprafață 9.242 mp 2.751.827,68 lei

Vă transmitem valorile de înregistrare în contabilitate la data de 31.03.2018 pentru următoarele imobile - străzi, astfel :

- ✓ Intrarea Dragoș Vodă, suprafață 68 mp 145,05 lei
- ✓ Str. Traian - tronson 5, suprafața 1.084 mp 142.036,52 lei
- ✓ Str. Dr. Francisc Reiner, suprafața 1.980 mp 212.027,99 lei

Vă mulțumim pentru colaborare și vă stăm la dispoziție pentru orice date și informații suplimentare.

**DIRECTOR EXECUTIV,
EC.MARCELA FRIGIOIU**

**ȘEF SERVICIU CONTABILITATE
Ec.Petcu Lenuța**

**Elaborat,
Damian Alina**



ROMANIA
JUDETUL CONSTANTA
MUNICIPIUL CONSTANTA
CONSILIUL LOCAL

HOTĂRÂRE
privind aprobarea inventarului bunurilor care aparțin domeniului
public al municipiului Constanța

Consiliul local al municipiului Constanța, întrunit în ședința ordinară din data de 28.12. 2017.

Luând în dezbateră expunerea de motive a domnului primar Decebal Făgădău, înregistrată sub nr. 158725/13.12.2017, raportul Comisiei de specialitate nr.2 de organizare și dezvoltare urbanistică, realizarea lucrărilor publice, protecția mediului înconjurător, conservarea monumentelor istorice și de arhitectură, raportul Comisiei de specialitate nr.5 pentru administrație publică, juridică, apărarea ordinii publice, respectarea drepturilor și libertăților cetățeanului și raportul Direcției patrimoniu nr. 158728/13.12.2017;

Analizând HG nr.904/2002 privind atestarea domeniului public al municipiului Constanța precum și H.C.L. nr.211/2011 privind însușirea și aprobarea inventarului bunurilor care aparțin domeniului public al municipiului Constanța cu modificările și completările ulterioare;

Tinând cont de dispozițiile art.3, alin.(4), art.8 alin.(1) precum și art. 19 din Legea nr. 213/1998 privind bunurile proprietate publică

În temelul prevederilor art.36, alin.(2), lit. c), art.115 alin.(1), lit.b) din Legea nr. 215/2001 privind administrația publică locală, republicată;

HOTĂRĂȘTE :

Art. 1 - Se aprobă inventarul bunurilor care aparțin domeniului public al municipiului Constanța conform anexei care face parte integrantă din prezenta hotărâre.

Art. 2 - Orice alte prevederi privind inventarul bunurilor care aparțin domeniului public al municipiului Constanța își încetează aplicabilitatea odată cu intrarea în vigoare a prezentei hotărâri.

Art. 5 - Compartimentul relații consiliul local și administrația locală va comunica prezenta hotărâre Direcției patrimoniu și cadastru, Direcției financiare, Direcției gestionare servicii publice, Direcției achiziții și investiții publice, Direcției dezvoltare și fonduri europene și S.P.I.T. Constanța în vederea aducerii la îndeplinire, precum și Instituției prefectului județului Constanța, spre știință.

Prezenta hotărâre a fost votată de consilierii locali astfel: 22 pentru,

— împotriva, — abțineri.

La data adoptării sunt în funcție 27 consilieri din 27 membri.

PREȘEDINTE ȘEDINȚĂ,

OSJOC MARIANA

C902

CONSTANȚA, NR. 451/28.12.2017

CONTRASEMNEAZĂ

SECRETAR

MARCELA ENACHE

[Signature]



ROMANIA
JUDETUL CONSTANTA
MUNICIPIUL CONSTANTA
CONSILIUL LOCAL

ANEXA LA H.C.L.
NR. 451/2017

INVENTARUL BUNURILOR CARE APARTIN DOMENIULUI PUBLIC AL MUNICIPIULUI CONSTANȚA

SECȚIUNEA I – BUNURI IMOBILE

| Nr. crt. | Cod Clas. | Denumirea Bunului | Elemente de identificare | | | Anul dobândirii sau, după caz, al dării în folosință | Situafie juridică |
|----------|-----------|------------------------------|--------------------------|--|------------------|--|-------------------|
| | | | Cat. Inb | Zona | Suprafața C + Tr | | |
| 1. | 1.3.7.2. | Adamclisi | A | Tomis Nord | 4.320 | Legea nr.213/1998 | |
| 2. | 1.3.7.2. | Alba Iulia Aleea Licuricilor | A | Brătianu | 5.472 | Legea nr.213/1998 | |
| 3. | 1.3.7.2. | I.C. Brătianu | A | b-dul 1 Decembrie 1918 - Brătianu - Medeea - spre Valul lui Traian | 127.952 | Legea nr.213/1998 | |
| 4. | 1.3.7.2. | Baba Novac | A | Coiciu | 32.384 | Legea nr.213/1998 | |

| | | | | | |
|-------|--|--|--|-----------|---|
| | | | <p>Construcție din: cadre beton + cărămidă S.C. = 180,00 mp Vecini: Str. B. P. Hașdeu</p> <p>S. Teren = 6.746,06 mp</p> | | |
| 1509. | 1.6.2. | Școala cu clasele I – VIII nr. 13 | <p>Str. Mihai Viteazu nr. 56 Clădire (P+1) Construcție din: zidărie din cărămidă S.C.= 516,66 mp Vecini: str. Mihai Viteazu, case particulare, str. Miron Costin</p> <p>S. Teren = 1.040,30 mp</p> | 1904 | <p>Funcționează în prezent gradinița nr. 4,11 și 20 HCL nr. 483/2000 Legea educației naționale nr. 1/2011</p> |
| 1510. | 1.6.2. 1.6.4. 1.6.4. 2.1.16.5 | Școala Generală nr. 14 Palazu Mare | <p>Str. Dumbraveni nr. 8 C1 - Clădire Școală (P) Construcție din cărămidă S.C. = 1199,00 mp C2 - CLĂDIRE Grădiniță (P) S.C.= 263,00 mp MAGAZIE (P) Construcție din cărămidă S.C.= 43,00 mp Vecini: est- Spital Psihiatrie, sud- str. Dumbrăveni, nord. Str. Al. Sahia, vest- case particulare</p> <p>Centrală termică S. Teren = 9242 mp</p> | 1970-1960 | <p>HCL nr. 483/2000 Legea educației naționale nr. 1/2011 HCL 40/2016</p> |
| 1511. | 1.6.2. | Școala Generală nr. 15 „Grigore Antipa” | <p>Str. Mangaliei nr. 126 Clădire Școală (P+2) S. Clădire = 853,00 mp Vecini: Șos. Mangaliei, proprietari particulare, str. Soarelui</p> | 1972 | <p>HCL nr. 483/2000 Legea educației naționale nr. 1/2011</p> |

| | | | | | |
|-------|----------|--|--|--|--|
| | | | S. teren 5.343,00 mp | | |
| 1512. | 1.6.2. | Școala Generală nr. 16 | Str. Mangaliei nr. 103 Clădire Școală (Dp+P+1E) Construcție din: cărămidă Suprafață construită = 1364 mp Grădiniță parter Suprafață construită = 227 mp Vecini: Bl. MG1, bd. 1 Mai, bl. S6 | | Legea educației naționale nr. 1/2011 HCL NR. 234/2015 |
| 1513. | 1.6.2. | Școala cu clasele I – VIII, nr. 17 | S. Teren = 5733,00 mp Str. Meșterul Manole nr. 18 Clădire Școală (P+2) Construcție din: zidărie de cărămidă S.C.= 872,00 mp Vecini: Str. Meșterul Manole, str. Th. Speranța, proprietăți particulare | 1967 | HCL nr. 483/2000 Legea educației naționale nr. 1/2011 |
| | 2.1.16.5 | | Centrală termică S.T. = 6.588,56 | | |
| 1514. | 1.6.2. | Școala cu clasele I – VIII, nr. 18 „Jean Bart” | Str. Ion Ursu nr. 51A CLĂDIRE ȘCOALĂ CORP A (P+1) Construcție din: zidărie de cărămidă S.C.= 650,00 mp CLĂDIRE ȘCOALĂ CORP B (P) S.C.= 555,00 mp Construcție din: cărămidă Vecini: str. Gh. Marinescu, str. Ion Ursu, proprietăți particulare Centrală termică S. Teren = 6.870,26 mp | 1971 1932 | HCL nr. 483/2000 Legea educației naționale nr. 1/2011 |
| | 1.6.2. | | | | |
| | 2.1.16.5 | | | | |
| 1515. | 1.6.2. | Școala Generală nr. 19 | Str. Medeea nr. 25A CLĂDIREA A (P) Construcție din: cărămidă | 1960 | HCL nr. 483/2000 Legea educației naționale |