

Buna ziua. Prin cererea de certificat pentru informare nr. 1882247/2018, str. Sarmisegatuza nr. 70, pe care se aplica HCL 81/2010 si in care regulament la utilizari admise , admise cu conditionari si interzise s-a omis subzonele ZRCM1d, ZRCM1e,va rog dispuneti in rezolvarea acestei probleme. Mentionez ca am redactat certificatul de urbanism fara sa scriu date la aceste capitole. Cu consideratie, Elena Ehimov.

--

Elena Ehimov

Serviciul Autorizari

Directia Urbanism

elena.ehimov@primaria-constanta.ro

Primaria Municipiului Constanta

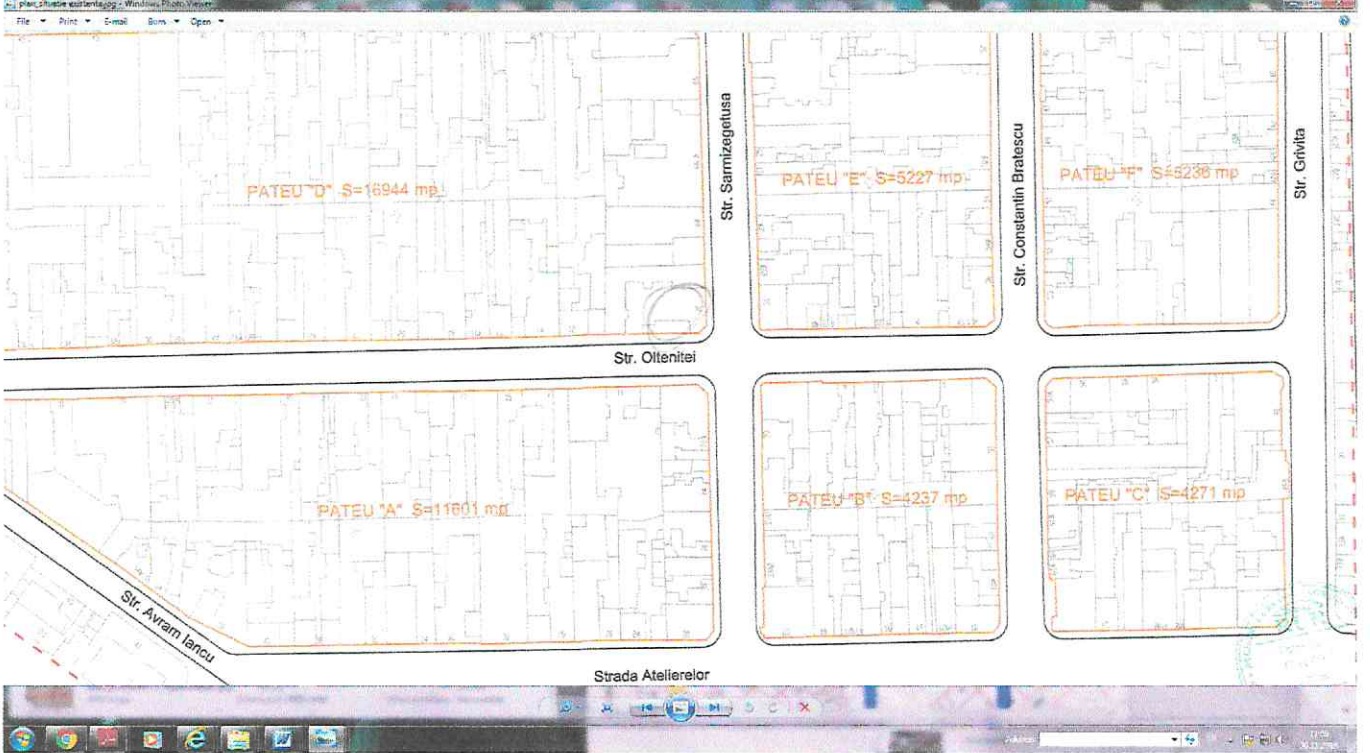
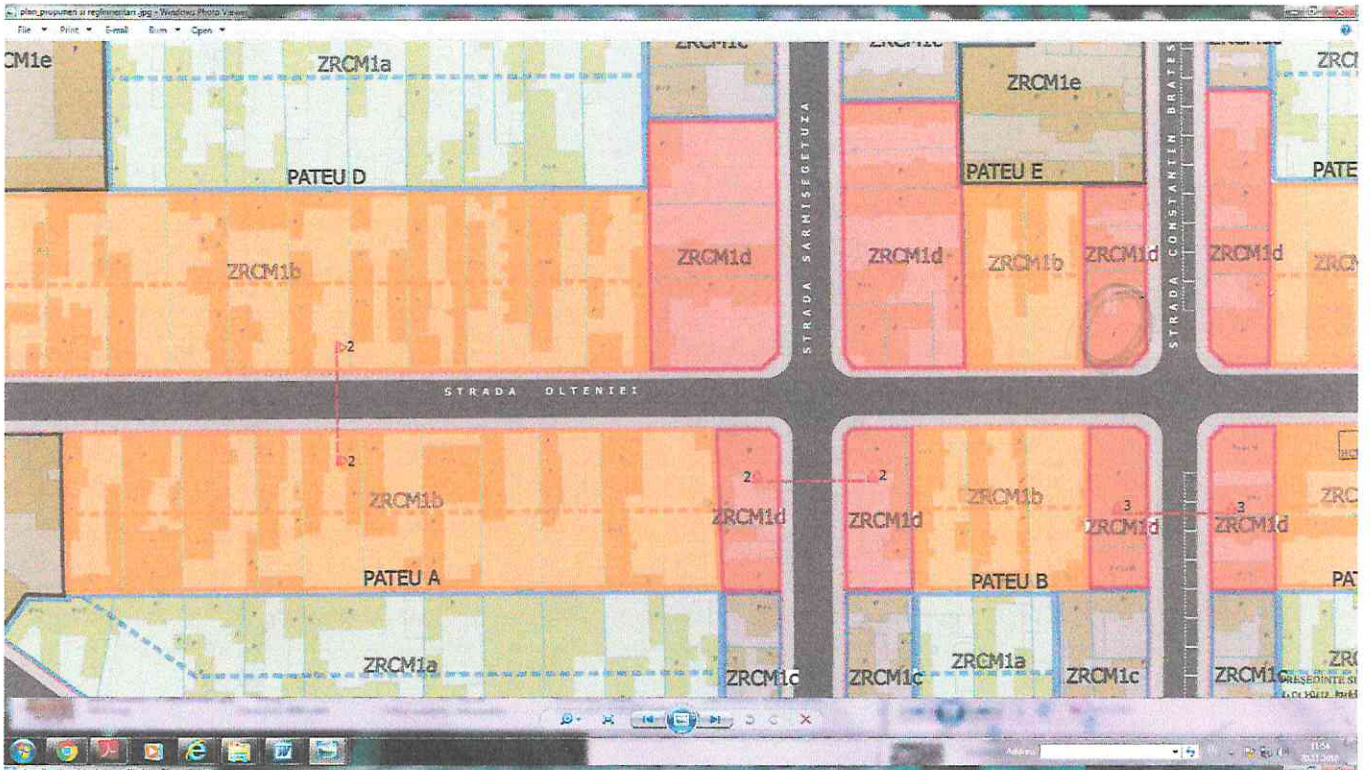
Blvd. Tomis, nr.51, Constanta, Romania

www.primaria-constanta.ro

Elena Ehimov

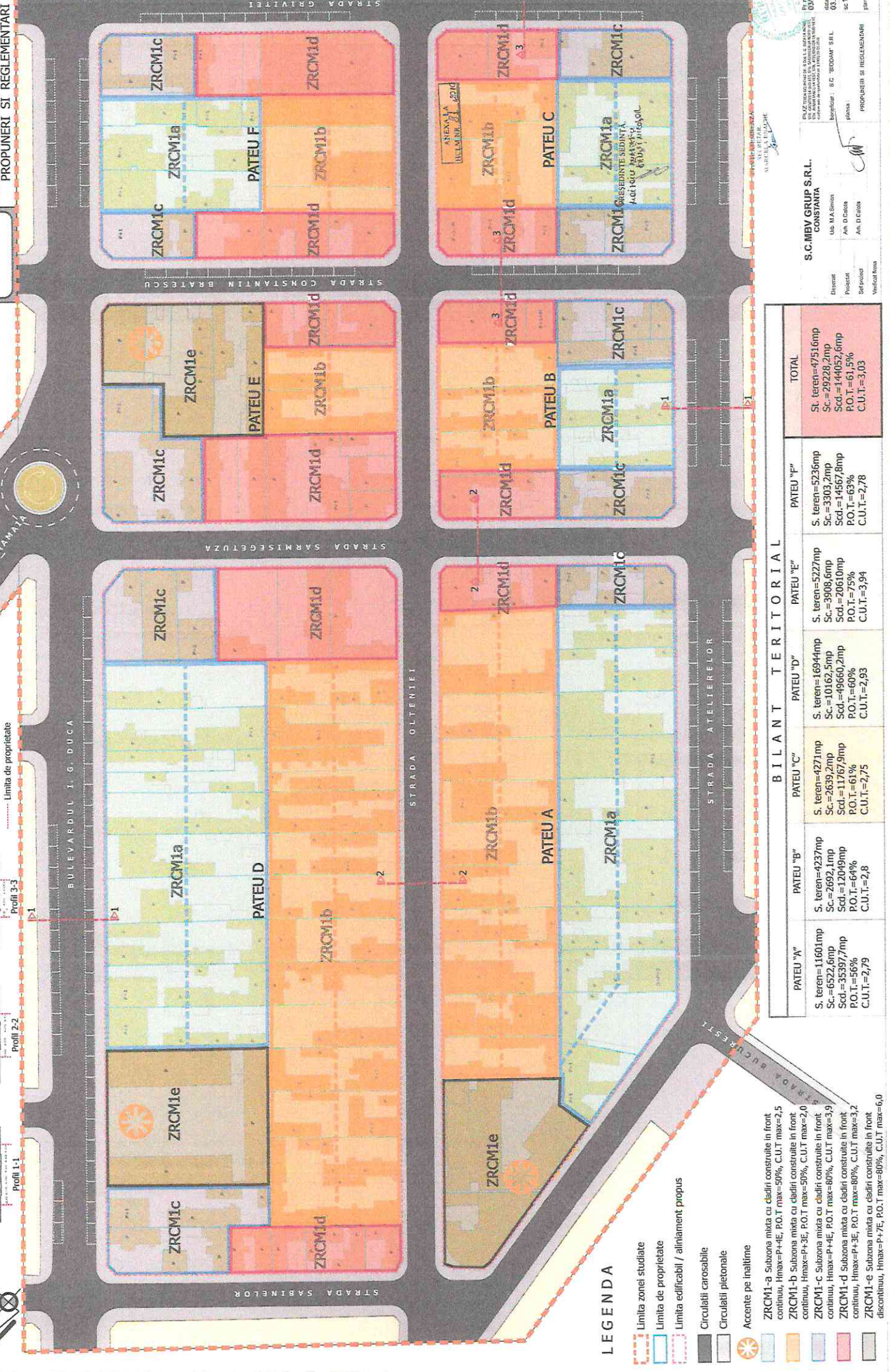
Prezentul e-mail (inclusiv orice atasament) este confidential si se adreseaza exclusiv persoanei mentionate ca destinatar si/sau altor persoane autorizate sa-l primeasca. Daca nu sunteti destinatarul vizat, va aducem la cunostinta ca dezvaluirea, copierea, distribuirea sau initierea unor actiuni pe baza continutului acestui e-mail sunt strict interzise si atrag raspunderea juridica. Daca ati primit acest e-mail dintr-o eroare, va rugam sa ne anuntati imediat, ca raspuns la mesajul de fata si sa il stergeti apoi din sistemul dumneavoastra. Primaria municipiului Constanta nu este responsabila de alterarea informatica a mesajului de e-mail si nici de intarzierile din motive tehnice care ar surveni ulterior in primirea acestuia. Va multumim anticipat pentru intelegere!

This email (including any attachment) is confidential and addresses exclusively the person mentioned as recipient and/or other authorized people to receive it. If you are not the intended recipient, we hereby notify you that disclosing, copying, distributing or initiating any action based on the content of this email are strictly prohibited and imply legal liability. If you received this email by mistake, please let us know immediately in response to this message and then delete it from your system. Constanta City Hall is not responsible for the electronic alteration of the email message nor for the delays because of technical reasons that would later occur in receiving it. Thank you in advance for your understanding!



PUZ

PUZ TEREN DELIMITAT DE:
 B-DUL I. G. DUCA LA NORD,
 STR. GRIVITELI LA SUD-EST,
 STR. SABIRELOR LA NORD-VEST,
 STR. AVRAM IANCU LA SUD-VEST,
 STR. ATELIERELOR LA SUD-VEST,
 conform anex. nr. 2 de coordonate nr. 13900/29.01.2010
PROPUNERI SI REGLEMENTARI



LEGENDA

- Limita zonei studiate
- Limita de proprietate
- Limita edificabil / aliniament propus
- Circulatii carosabile
- Circulatii pietonale
- Accente pe inaltime
- ZRCM1-a Subzona mixta cu cladiri construite in front continuu, Hmax=P+4E, P.O.T max=50%, C.U.T max=2,5
- ZRCM1-b Subzona mixta cu cladiri construite in front continuu, Hmax=P+3E, P.O.T max=50%, C.U.T max=2,0
- ZRCM1-c Subzona mixta cu cladiri construite in front continuu, Hmax=P+4E, P.O.T max=60%, C.U.T max=3,9
- ZRCM1-d Subzona mixta cu cladiri construite in front continuu, Hmax=P+3E, P.O.T max=80%, C.U.T max=3,2
- ZRCM1-e Subzona mixta cu cladiri construite in front discontinuu, Hmax=P+7E, P.O.T max=80%, C.U.T max=6,0

BILANT TERITORIAL

PATEU "A"	PATEU "B"	PATEU "C"	PATEU "D"	PATEU "E"	PATEU "F"	TOTAL
S. teren=11601mp Sc.=6522,6mp Scd.=35397,7mp P.O.T.=569% C.U.T.=2,79	S. teren=4237mp Sc.=2692,1mp Scd.=12049mp P.O.T.=64% C.U.T.=2,8	S. teren=4271mp Sc.=2639,2mp Scd.=11767,9mp P.O.T.=61% C.U.T.=2,75	S. teren=16944mp Sc.=10162,5mp Scd.=49660,2mp P.O.T.=60% C.U.T.=2,93	S. teren=5227mp Sc.=3908,6mp Scd.=20610mp P.O.T.=75% C.U.T.=3,94	S. teren=5236mp Sc.=3303,2mp Scd.=14567,8mp P.O.T.=63% C.U.T.=2,78	S. teren=47516mp Sc.=29228,2mp Scd.=144052,6mp P.O.T.=61,5% C.U.T.=3,03

S.C. MBV GRUP S.R.L.
 CONSTANTA

UC: M.A.Simon
 An: D.Ceala
 An: D.Ceala

Director: [Signature]
 Proiectant: [Signature]
 Serfulant: [Signature]
 Verificat: [Signature]

Registrator: B.C. "BOCOM" SRL
 Pafaza: [Signature]

PRUZ TEREN DELIMITAT DE: B-DUL I. G. DUCA LA NORD, STR. GRIVITELI LA SUD-EST, STR. SABIRELOR LA NORD-VEST, STR. AVRAM IANCU LA SUD-VEST, STR. ATELIERELOR LA SUD-VEST, conform anex. nr. 2 de coordonate nr. 13900/29.01.2010

Pr. Nr. 03/2010
 data: 03.2010
 sc: 15/00
 plan: A3

Strada Sarmisegetuza 70, Constanța

Strada Sarmisegetuza 70
Constanța 900178

Indicații de orientare

SALVAȚI ÎN APROPIERE TRIMITETI PE TELEFONUL DVS. DISTRIBUȚI

5JGR+M2 Constanța
Adăugați o locație lipsă
Adăugați o etichetă